



**V Республиканский турнир по спортивному ориентированию
"Солнечная Адыгея - 2023"
Республика Адыгея, Майкопский район, х. Красный Мост
10-13 августа 2023 г.**

ИНФОРМАЦИОННЫЙ БЮЛЛЕТЕНЬ



Гора Тхач

1. Организаторы соревнований:

- Федерация спортивного ориентирования Республики Адыгея
- Клуб спортивного ориентирования «Лидер»

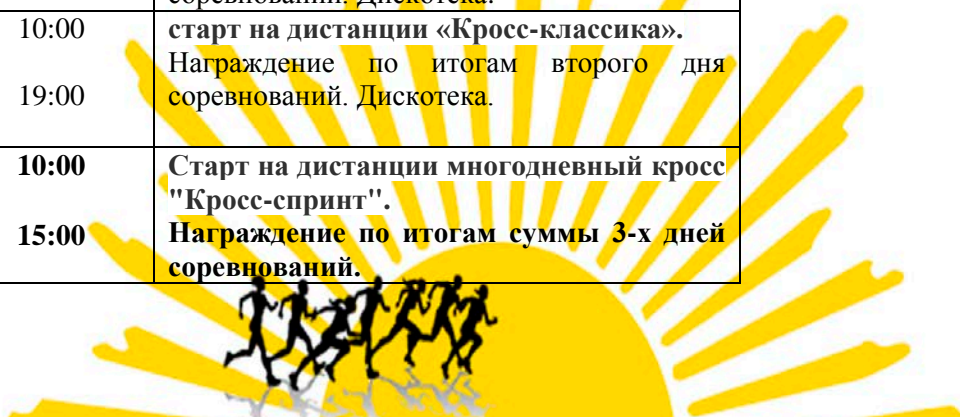
Непосредственное проведение соревнований возлагается на КСО "Лидер".

2. Место проведения соревнований:

Соревнования проводятся в Республике Адыгея, город Майкоп, Майкопский район.
Центр соревнований х. Красный Мост, база отдыха "Красный Мост".

3. Программа соревнований:

Дата	Время	Программа турнира
10 августа (четверг)	16:00-19:00	Работа комиссии по допуску, тренировочный полигон;
11 августа (пятница)	09:00-10:30	Комиссия по допуску участников соревнований
	11:00 19:00	Старт на дистанции "Кросс-выбор". Награждение по итогам первого дня соревнований. Дискотека.
12 августа (суббота)	10:00 19:00	старт на дистанции «Кросс-классика». Награждение по итогам второго дня соревнований. Дискотека.
	13 августа (воскресенье)	10:00 15:00



4. Участники соревнований:

Соревнования личные. К участию в соревнованиях допускаются спортсмены следующих возрастных групп:

МЖ 10,12,14,16,21,35,45,55 и старше, ДСР (дети с родителями), OPEN (все желающие пройти дистанцию).

Для участников 2005 г.р. и младше врачебный допуск к соревнованиям обязателен!

Все участники должны иметь страховой полис и договор страхования от несчастных случаев (оригинал).

5. Заявки на участие:

Предварительные онлайн заявки подаются на сайте: <https://orgeo.ru/event/info/29526> и должны поступить к организаторам до **23:55, 07 августа 2023 года**.

6. Финансовые условия:

Заявочный взнос за участие в турнире составляет:

Группы	Заявка и оплата до 07.08. (включительно)		Заявка и оплата с 08.08.	
	За 1 день	За 3 дня	За 1 день	За 3 дня
МЖ 21,35,45,55	350	1050	400	1200
МЖ 10,12,14,16, ДСР	250	750	300	900
OPEN (группа не награждаемая)	200	600	250	750

На соревнованиях будет применяться система электронной отметки **SFR-system**.

Аренда электронного чипа **50 рублей за один старт**.

За потерю чипа участник обязан вернуть 700 рублей организаторам соревнований.

Семьи из 4-х человек и более оплачивают 75% заявочного взноса.

Тренировочный полигон - 50 рублей.

7. Порядок оплаты:

Заявочный взнос оплачивается при прохождении комиссии по допуску участников соревнований или перечислением:

1. По номеру карты Сбербанка России: **2202 2015 3365 8296** - Кирилл Олегович А.

В сообщении указать (название команды) и за кого произведён платёж.

8. Определение результатов и награждение:

Личные результаты определяются в соответствии с Правилами соревнований по спортивному ориентированию. Итоговое место участников в каждой возрастной группе определяется по сумме времени трёх дней соревнований. Победители и призеры многодневного турнира "Солнечная Адыгея-2023" награждаются медалью, дипломом, ценным призом. В группе с количеством участников менее 6 человек ценным призом награждается только победитель. Победители отдельных дней соревнований награждаются сувенирами учреждённые организаторами.




9. Размещение участников:

В центре соревнований б/о "Красный Мост" со своими палатками. Оплата за размещение - 200 рублей за 1 чел. в сутки (оплата при прохождении комиссии по допуску участнику). Парковка транспорта на территории 200 рублей за все дни.

В стоимость размещения входит: охраняемая территория базы, питьевая вода в специально отведённых местах, беседки с розетками и светом, туалеты, душ на одного человека. По окраине базы с западной стороны протекает река "Курджипс".

Возможно размещение в кемпингах и частных мини-гостиницах г. Майкоп и п. Краснооктябрьский.

Фотографии б/о "Красный Мост"

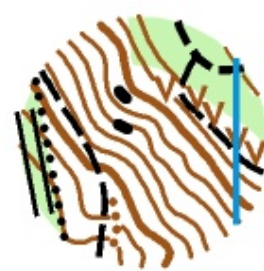
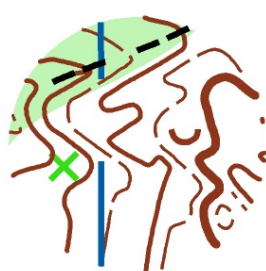


10. Местность и карты соревнований:

1-2 дни - среднепересечённая с перепадом высоты на склонах до 90 м. Лес лиственный преимущественно дуб, бук, граб. Проходимость от хорошей до плохой. Сеть тропинок и дорог развита хорошо. Грунт глинистый, задернованный. Открытых и полукрытых мест 10%. Составитель – Столяров Андрей (г. Орёл), Митин Юрий (г. Москва). Масштаб карты - 1: 7 500, 1:10 000, сечение рельефа – 5 м. Формат карт 21x30.

3 день - среднепересечённая с перепадом высоты до 80 м. Грунт глинистый, задернованный, в случае осадков мягкий, скользкий. Искусственные формы рельефа представлены: воронками, микроямами. Лес лиственный с густым подлеском. Сеть тропинок и дорог развита слабо. Из-за поднявшейся травы и кустарников читаемость тропинок ухудшилась. Составитель – Столяров Андрей (Орёл). Масштаб карты - 1: 5 000, сечение рельефа – 5 м. Формат карт 21x30.

Образцы карт:



11. Варианты проезда до х. Красный мост (центра соревнований б/о "Красный Мост"):

- от ж/д вокзала и автовокзала г. Краснодара (125 км. до г. Майкопа). Стоимость проезда 600 руб. От автовокзала г. Майкопа на городском автобусе № 1,2 до центрального рынка. Далее пройти до угла улиц Пролетарская - Гагарина до остановки, маршрутное такси или автобус № 120 до остановки поворот на дачное товарищество "Текстильщик", ниже по склону в 100 м. в лесу б/о "Красный Мост"). Стоимость проезда 60 рублей.



- от ж/д станции "Белореченская" на электропоезде до ж/д станции Майкоп (ж/д вокзал на одной площади с автовокзалом). На автобусе - от автостанции Белореченская до автовокзала г. Майкопа. Стоимость проезда 80 руб.

12. Дополнительная информация:

График проведения соревнований даёт возможность посетить различные места и достопримечательности Майкопского района:

- Центр соревнований б/о "Красный Мост находится в очень живописном месте Майкопского района, Краснооктябрьского сельского поселения на берегу реки "Курджипс".
- По соседству с базой отдыха за рекой расположен санаторий-профилакторий "Лаго-Наки" один из самых лучших санаториев 2019 года в России.
- В 10 километрах за хребтом "Водораздельный" располагаются термальные источники "Аква Термо", на участке трассы Майкоп-Гузерибль. "Аква Термо" – это геотермальные источники, которые в сочетании с неповторимой природой и чистейшим горным воздухом оказывают благотворное влияние на организм.
- В один из соревновательных дней местом старта будет п. Каменноостровский (Хаджох) 30 километров от центра соревнований. Это водопады "Руфабго", "Хаджохская теснина", "Савранская канатная дорога", "Экстрим парк Мишоко", "Даховский Мост" и многие другие достопримечательности этого места.
- В 70 километрах располагается знаменитое западнокавказское плато "Лаго-Наки", которое расположено на высоте около 2 км в горах. Это место потрясающей природной красоты, в первую очередь — цветущих альпийских лугов. Большая часть плато относится к Адыгее, к Майкопскому району, но северные и западные участки расположены на территории Краснодарского края, в Апшеронском районе. Вся площадь нагорья помимо этих районов с 1992 г. образует Кавказский заповедник. Это место знаменито потрясающими ландшафтами, реликтовыми лесами в долинах рек, карстовыми воронками и пещерами. Отсюда начинается своё течение река Курджипс.



Контактные телефоны: 8-903-465-02-48 - Олег Агеев

Более подробная информация по соревнованиям будет размещена на сайте: <http://www.fso-ra.ucoz.ru>
<https://vk.com/club119400679>

ДОБРО ПОЖАЛОВАТЬ!

Схема проезда к центру соревнований "Солнечная Адыгея-2023"

