

**Соревнования по спортивному ориентированию на
территории муниципального образования
Крымский район «Вареник -2024»**


29.04.-01.05.2024 г. х. Школьный, Крымский р-он

ИНФОРМАЦИОННЫЙ БЮЛЛЕТЕНЬ

1. Организаторы: АНО «Новороссийская федерация спортивного ориентирования»; Управление по физической культуре и спорту администрации муниципального образования Крымский район.

При поддержке Автономной некоммерческой организации «Центр развития гражданского общества Краснодарского края».

2. Время и место проведения соревнований:



29.04.-01.05.2024 г., Краснодарский край, Крымский р-он, х. Школьный, р-н Щелокова родника. Географические координаты: 45.026254, 37.636770

3. Участники соревнований:

Соревнования личные. К участию в соревнованиях допускаются спортсмены муниципальных образований Краснодарского края, представители других субъектов Российской Федерации возрастных групп:

МЖ 10, 12, 14, 16, 18, 21, 35, 45, 55, 65, ДСР(Дети с родителями) и Оpen (новички и слабоподготовленные участники). Группы ДСР и Оpen могут стартовать как по минутам согласно стартового протокола, так и по стартовой станции - по готовности, предварительно уведомив судью старта.

4. Программа соревнований:

29.04. 2024	Заезд в центр соревнований. С 16.00 -19.00 - Комиссия по допуску
30.04.2024	С 10.00 - Комиссия по допуску в районе старта 1-го дня; 11.00-15.00 – Работа спортивного лабиринта в районе арены соревнований 1-го дня (в основной зачет не идет, награждается отдельно. Заявка на месте) 12.00 – Старт соревнований в дисциплине «Кросс - спринт», пролог. 0830011811Я (лес, 25 мин.); 18.00 – Награждение, открытие соревнований; 19.00 – Концертная программа
01.05.2024	10.00 – Старт соревнований в дисциплине «Кросс - многодневный» 0830051811Я (45 мин.) 13.30 – Награждение победителей и призеров, закрытие соревнований.

5. Заявки:

Заявки в онлайн системе на сайте <https://orgeo.ru/event/varenik> принимаются до 26 апреля 2024 г.

По телефону заявки не принимаются!

6. Финансовые условия:

Расходы по участию в соревнованиях (проезд, питание, проживание, спортивное обслуживание) несут командирующие организации.


Расходы, связанные с проведением соревнований, несет АНО «Новороссийская федерация спортивного ориентирования» за счет средств субсидии автономной некоммерческой организации «Центр развития гражданского общества Краснодарского края» на реализацию проекта «Вареник 2024 - возрождаем традиции!», а так же за счет привлеченных средств партнеров.

7. Размещение участников:

Самостоятельное размещение в районе центра соревнований (Автодорога ст. Варениковская – х. Школьный, ост. Щелоков родник(Часовня в честь блж. Матроны Московской). Геогр. координаты: 45.026254, 37.636770).

При размещении и нахождении в лесу СТРОГО ЗАПРЕЩАЕТСЯ разводить костры и использовать открытый огонь. Приготовление пищи только на

газовых горелках. В районе центра соревнований расположен облагороженный и водоносный родник, использование воды из него – на усмотрение представителя. В соответствии с нормами СанПиН необходимо использовать бутилированную воду.



Возможно размещение в гостевых домах и гостиницах х. Школьный, ст. Варениковская, ст. Гостагаевская, с. Фадеево.

Варианты в х. Школьный:

1) Шато Андрэ

(<https://chateauandre.ru/prozhivanie/>);

2) Гостевой дом на Магистральной (Тел.: +79184928635, Валерий, ул.

Магистральная, 13).

3) Гостевой дом «Дебри», х. Свет. <https://taplink.cc/debri> +7 (909) 444-48-24

8. Варианты проезда к Центру соревнований:

До станции Варениковской - автобусом, поездом.

Маршрутное такси ст. Варениковская (автостанция, Красная ул., 52Б) – х.

Школьный. Остановка Щелоков родник (по требованию). Время отправления: 6.30; 7.45; 9.10; 11.10

В первый день соревнований старт будет проходить в непосредственной близости от х. Школьный, рекомендуем доехать до центральной остановки х. Школьный, далее по схеме, к месту аренды соревнований. Также мы готовы организовать трансфер из ст. Варениковской (стоимость трансфера 200 руб/чел.). По вопросу трансфера звонить/писать: +7 961 520-56-39.

На личном автотранспорте, со стороны ст. Варениковской или ст. Гостагаевской, до х. Школьный.

9. Подведение итогов:

Спортивная дисциплина «Кросс – спринт» проводится в 1 забег. Протоколы старта формируются личной жеребьевкой в соответствии с пунктом Правил 6.22.6. Занятые места определяются в соответствии с пунктом Правил 7.1.2.

Спортивная дисциплина «Кросс – многодневный» проводится в 2 забега (пролог, финал). По первому забегу (пролог) принимаются результаты спортивной дисциплины «Кросс – спринт»(1-й день). Требования к финальному забегу аналогичны требованиям к спортивной дисциплине «Кросс-классика». Финальный забег проводится с отдельным стартом.

Стартовые протоколы пролога и финала формируются личной жеребьевкой.

Спортсмены, не имеющие результата в прологе, в финальном забеге стартуют в начале протокола в порядке, определенном личной жеребьевкой в соответствии с пунктом Правил 6.22.6 вне конкурса - без права на занятие места. **Занятые места определяются по «суммарному принципу»** в соответствии с пунктом Правил 7.2.4.3.1.

Спортсмены, занявшие 1-3 места по итогам Пролога и дисциплины «Кросс-многодневный» награждаются грамотами и медалями. При наличии партнеров мероприятия, возможно вручение ценных призов. Спортсменам, не вышедшим на награждение, вручение наград не гарантируется!
Для контроля и проверки порядка прохождения КП на всех дистанциях будет использоваться система электронной отметки SFR-system. Возможно использование как своих чипов, так и чипов, предоставленных организаторами. За утерю чипа – штраф 700р.

В районе арены соревнований 1-го дня, с 11 до 15 часов будет работать спортивный лабиринт. Участие для всех желающих – бесплатное. Будет предложено на выбор 4 дистанции: 1- группы МЖ 10-12, 2- группы МЖ 14-18, 3-группы МЖ 45-65, 4- группы МЖ 21-35. Заявка на Лабиринт на месте В рамках основного награждения призеры в дисциплине «Лабиринт» будут награждаться отдельно.

10. Предварительная спортивно-техническая информация.

Обе спортивные дисциплины будут проходить в лесной местности.

«Кросс-спринт».

Местность:

Среднепересеченная, холмистая. Часть карты представляет собой старый карьер, часть лесной массив с лиственным лесом, проходимость от хорошей до плохой. Дорожная сеть развита хорошо. Встречается много старых троп и дорог различной проходимости, при наличии обильной растительности, градация может измениться в худшую сторону. Каменная ситуация представлена: камнями высотой от 0.5 до 1,5 метров. Открытых пространств не более 15%.

Карта: масштаб 1:5000, сечение рельефа 5 метров. Подготовлена в феврале 2024 года Иваном Пустовойтовым (Барнаул). Применялся картографический материал М. Замоты 2001 года.

«Кросс-многодневный».

Местность:

Сильнопереесеченная. Включает в себя несколько ландшафтных зон: старый карьер, каменистый склон и грунтовый склон с множеством промоин и лощин. Дорожная сеть развита хорошо. Встречается много старых троп и дорог различной проходимости, при наличии обильной растительности, градация может измениться в худшую сторону. Каменная ситуация представлена: камнями высотой от 0.5 до 3 метров, скалами и скальными выходами. Открытых пространств не более 10%.

Карта: масштаб для групп МЖ 10, 12, 14, 55, 65, ДСР и Open – 1:7500; для групп 16, 18, 21, 35, 45 - 1:10000, сечение рельефа 5 метров. Подготовлена в феврале 2024 года Иваном Пустовойтовым (Барнаул). Применялся картографический материал М. Замоты 2001 года.

11. Дополнительная информация.



Арена 1-го дня Соревнований будет расположена в непосредственной близости от туристической достопримечательности «Семейная винодельня Chateau André». Для участников соревнований «Вареник -2024» есть договоренность о специальных условиях на некоторые виды услуг. Более подробно будет объявлено на старте или в соцсетях

организаторов. Сайт: <https://chateauandre.ru>.

30-го числа, во время церемонии открытия и награждения запланирована концертная программа, с участием именитых артистов. Дополнительная информация будет размещена с соцсетях организаторов.

Партнером Соревнований выступила криптовалютная биржа Cryptorg (cryptorg.net), предоставившая призы в элитных и наиболее массовых группах.



CRYPTORG

Вся информация будет размещена на официальной странице проекта и в телеграмм канале организаторов:

vk.ru/varenik_orient t.me/novorient

А также на сайте o-kuban.ru

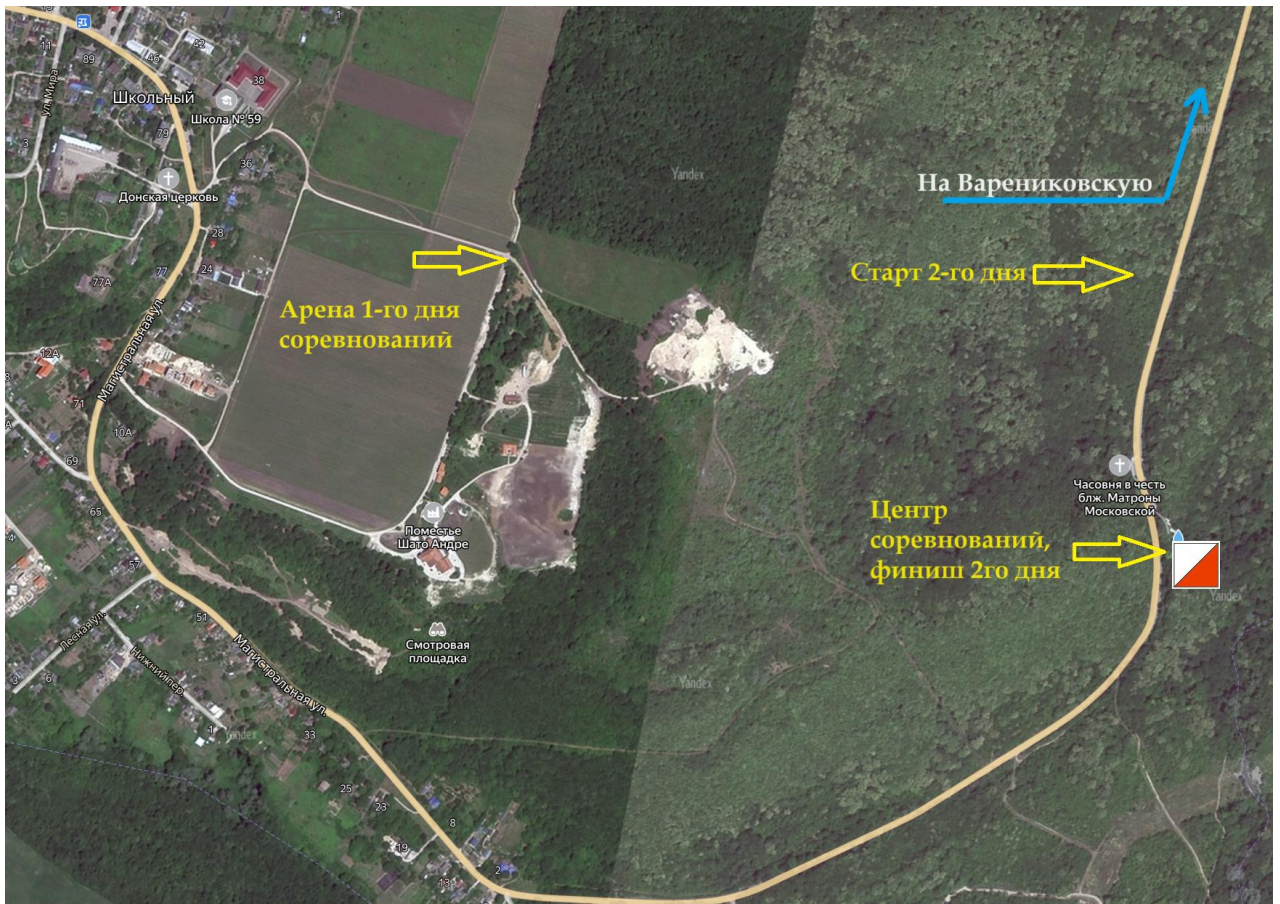
Телефоны организаторов: +7-928-666-24-20 Максим Нарватов;

Комендант лагеря, трансфер: +7 961 520-56-39 Илья Коломиец;

По вопросам партнерства, PR и секретарского сопровождения: +7-928-4-111-786 Маргарита Нарватова.



ВАРЕНИК



Ждем на Варенике!