

Всероссийская большая олимпиада  
«Искусство – Технологии - Спорт»

**ВИД СПОРТА «СПОРТИВНЫЙ ТУРИЗМ»**  
**УСЛОВИЯ СОРЕВНОВАНИЙ В ДИСЦИПЛИНЕ**  
**«ДИСТАНЦИЯ – ПЕШЕХОДНАЯ» (0840091811Я), короткая (спринт)**

14-16.09.2024 года

Республика Крым, г. Ялта, пгт. Гурзуф, ФГБОУ МДЦ «Артек»

**Класс дистанции: 2**

**Количество технических этапов: 4**

**ОКВ: 30 минут**

**Длина дистанции: 445 м.**

- Соревнования проводятся в соответствии с Правилами вида спорта «Спортивный туризм», раздела 3, части 7. Далее пункт Правил, указанный в условиях этапа.
- Заполнение и сдача декларации на предстартовой проверке не проверяется

На соревнованиях применяется система электронной отметки SportIdent. Участник получает ЧИП электронной отметки в предстартовой зоне, ЧИП крепится на левое предплечье и переносится участником по всей дистанции от старта до финиша. Порядок работы с отметкой на дистанции:

	Станция отметки	Место расположения	Расстояние от станции до чипа, при котором происходит отметка	Примечание
ОЧИСТКА	контактная	предстартовая зона	контактно	процедура очистки ЧИПа
ПРОВЕРКА	контактная	предстартовая зона	контактно	активация бесконтактного режима ЧИПа
ТЕСТ SIAC	бесконтактная станция	предстартовая зона	0,5 м	проверка работы ЧИПа
В случае несрабатывания ЧИПа в любой из трех станций участник должен заявить об этом немедленно судье и поменять ЧИП. Подтверждение правильности работы ЧИПа – звуковой и световой сигналы ЧИПа и станций электронной отметки.				
СТАРТ	контактная	на линии старта	контактно	старт осуществляется по третьему звуковому сигналу стартовых часов
КОНТРОЛЬ ПРОХОЖДЕНИЯ	бесконтактная станция	на входе в этап/на перебеге	1,8 м	
ФИНИШ	бесконтактная станция	на линии финиша	при пересечении линии финиша	

После финиша участник переходит в зону считывания, сдает ЧИП и узнает свой предварительный результат, все вопросы по отметке решаются в зоне финиша.

**Смотровые площадки рядом со стартом, 1 и 2 Этапом, финишем; остальная дистанция ЗАКРЫТА!**

**ПЕРЕЧЕНЬ ЭТАПОВ, ПАРАМЕТРЫ, ОБОРУДОВАНИЕ И УСЛОВИЯ ПРОХОЖДЕНИЯ**

**ПРЕДСТАРТОВАЯ ПРОВЕРКА**

Вся команда от региона приходит на старт за 15 минут до стартового времени для надевания страховочных систем, получения и подготовки чипов.

**СТАРТ**

**Расстояние до Этапа 1 - 50 метров. Движение по маркировке.**

**Этап 1. Переправа по параллельным перилам.**

*Параметры этапа:*

Длина этапа	Расстояние между горизонтальными опорами
15 м	1,0 м

*Оборудование этапа:*

ИС– БЗ, ТО1 – горизонтальные опоры, КЛ – начало ОЗ.

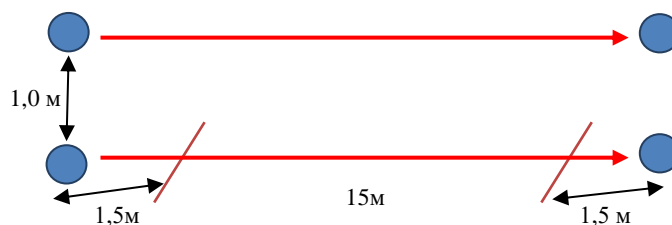
Судейские перила (нижняя ветвь параллельных перил – слэклайн (стропа 30 мм), верхняя – двойная веревка).

ЦС– БЗ, ТО2 – горизонтальные опоры, КЛ – окончание ОЗ.

**Задачи:** Находясь в безопасной зоне на исходной стороне этапа, участник пристегивается коротким усом самостраховки к перилам. Движение осуществляется ногами по слеклайну, руками удерживая верхние перила. В случае падения, участнику следует восстановить свое положение на перилах, вернуться на исходную сторону по условиям этапа и повторить прием. В случае если участник отстегнул самостраховку в опасной зоне, то участнику следует восстановить свое положение на слеклайне дойти до целевой стороны этапа, вернуться на исходную сторону и повторить прием.

**Действия:** Участники проходят этап по судейским параллельным перилам с самостраховкой коротким усом по п.7.8.

**Обратное движение:** по условиям этапа по п.7.8 или по рельефу вдоль своей нитки этапа.



**Расстояние до Этапа 2 - 5 метров.**

### Этап 2. Переправа по бревну.

**Параметры этапа:**

Длина этапа	Длина бревна	От начала этапа до ОЗ	От ОЗ до конца этапа
9 м	6 м	1,5 м	1,5 м

**Оборудование:**

ИС – БЗ, КЛ начало ОЗ.

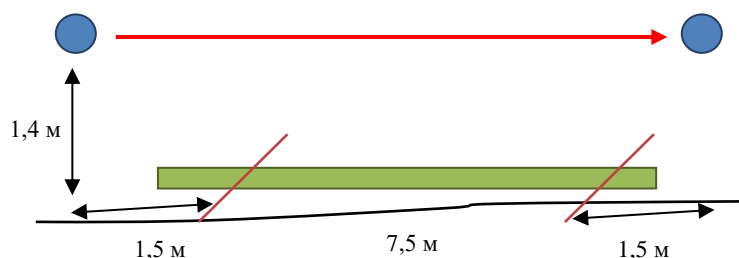
Бревно. Судейские перила.

ЦС – БЗ, КЛ – окончание ОЗ.

**Задачи:** Участник движется по перилам, пристегнувшись коротким усом самостраховки к перилам. Движение осуществляется ногами по бревну. В случае падения, участнику следует вернуться на начало этапа и повторить прием. В случае если участник отстегнул самостраховку в опасной зоне, то участнику следует восстановить свое положение на бревне дойти до целевой стороны этапа по условиям, вернуться на исходную сторону по условиям обратного движения и повторить прием.

**Действия.** Движение участников ногами по бревну по п. 7.8 при этом обязательна подстраховка к судейским перилам по п.7.8.1. Нагружение судейских перил разрешено.

**Обратное движение:** По рельефу вдоль своей нитки этапа.



**Расстояние до Этапа 3 - 113 метров.**

### Этап 3. Переправа методом "вертикальный маятник".

**Параметры этапа:**

Длина этапа
4 м

**Оборудование этапа:**

ИС – БЗ, КЛ – начало ОЗ.

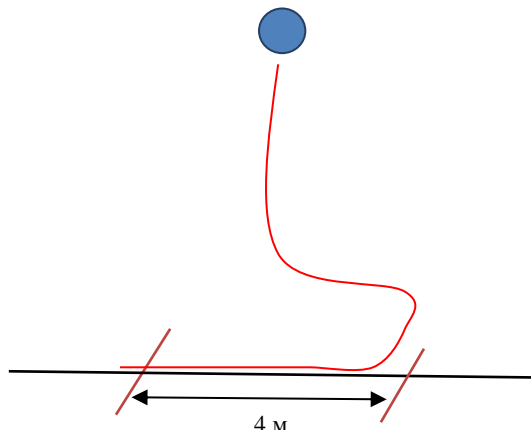
Судейские перила.

ЦС – БЗ, КЛ – окончание ОЗ.

**Задачи:** На исходной стороне этапа участник пристегивается в судейские перила жумаром, находящимся на усе самостраховки. Участник переправляется от исходной стороны этапа к целевой без касания рельефа в опасной зоне этапа. В случае касания, участник возвращается в начало этапа по правилам обратного движения.

**Действия:** Переправа участников по судейским маятниковым перилам по п.7.15.

**Обратное движение:** По условиям этапа, либо, не отстегивая самостраховку по рельефу вдоль своей нитки этапа.



**Расстояние до Этапа 4 - 27 метров.**

#### Этап 4. Навесная переправа

**Параметры этапа:**

Длина этапа	Высота опор	От начала этапа до ОЗ	От ОЗ до конца этапа
15 м	1,7 м	2 м	2 м

**Оборудование этапа:**

ИС– БЗ, ТО1 – горизонтальная опора, КЛ – начало ОЗ.

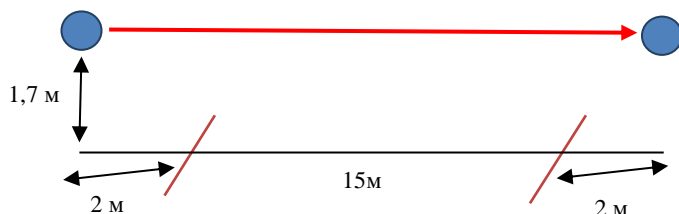
Судейские двойные перила.

ЦС– БЗ, ТО2 – горизонтальная опора, КЛ – окончание ОЗ.

**Задачи:** Находясь в безопасной зоне на исходной стороне этапа, участник пристегивается беседочным карабином к перилам. Движение осуществляется с самостраховкой беседочным карабином по перилам. В случае если участник отстегнул самостраховку в опасной зоне, то участнику следует восстановить свое положение, дойти до целевой стороны этапа, вернуться на исходную сторону и повторить прием.

**Действия:** Участники проходят этап по судейским перилам навесной переправы с самостраховкой беседочным карабином по п.7.9.

**Обратное движение:** По рельефу вдоль своей нитки этапа.



**Расстояние до финиша - 208 метров. Движение по наземной разметке.**

**ФИНИШ**

# Всероссийская большая олимпиада «Искусство – Технологии - Спорт» ВИД СПОРТА «СПОРТИВНЫЙ ТУРИЗМ»

14-16.09.2024 года

Республика Крым, г. Ялта, пгт. Гурзуф, ФГБОУ МДЦ «Артек»

## СХЕМА ДИСТАНЦИИ

