

Чемпионат и первенство Кировской области по спортивному ориентированию

Информационный бюллетень

1. Общая информация

1.1. Место и сроки проведения Соревнования.

Соревнования проводятся 23-24 августа 2025 г.

23 августа - парк им. 50-летия ВЛКСМ (Дворец творчества детей и молодежи, ул. Сурикова, 21).

24 августа - лесной массив, в районе СДТ «Калинка» - приложение 1

1.2. Требования к участникам соревнований:

К участию допускаются спортсмены, имеющие разрешение врача и страховку от несчастного случая по следующим группам:

МЖ-Б – мужчины, женщины 2001 г.р. и старше (допускаются спортсмены группы 23, при наличии 1 взрослого разряда);

МЖ-23 - юниоры и юниорки 2002-2008 г.р.;

МЖ-16 – юноши и девушки 2009 – 2010 г.р.;

МЖ-14 – мальчики и девочки 2011 – 2012 г.р.;

МЖ-12 – мальчики и девочки 2013 г.р. и моложе.

орен - все желающие, дисциплина кросс-выбор

Стартовый взнос для МЖ-Б – 250 рублей, студенты - 150 рублей, для МЖ-12,14,16,23,орен – 100 рублей.

Система отметки: SportIDENT

1.3. Программа соревнований

Дата	Время	Мероприятие	Место
23 августа	13:30-13:45 14:00	Выдача стартовых пакетов Кросс-эстафета-2 человека	Парк им. 50-летия ВЛКСМ
24 августа	10:30-10:45 11:00	Выдача стартовых пакетов Кросс-лонг	лесной массив, в районе СДТ «Калинка»

2. Предварительная спортивно-техническая информация

2.1. Местность.

23 августа: территория парка, проходимость растительности от хорошей до непроходимой, местами высокая трава, имеются участки, запрещенные для преодоления. Рекомендованная обувь - обувь с резиновыми шипами (после дождя).

24 августа: Лес смешанный, различной проходимости – от средней до труднопроходимой, преобладает хвойная порода, имеется подлесок. Сеть просек и дорог развита. Имеются заболоченные участки с небольшим количеством воды.

2.2. Карта

23 августа: подготовлена в августе 2025 году в соответствии с требованиями ISSprOM 2019-2, автор карты Тюфяков А.С.

Масштаб 1:4000, сечение рельефа 2 метра

24 августа: подготовлена в 2022 году, автор карты Вершинина Г.В., частичная корректировка в 2025 году, масштаб 1:10000, сечение рельефа 2,5 м.

2.3. Предварительные параметры дистанций.

23 августа: кросс-эстафета-2 человека

Группа	Длина этапа, м	Кол-во пунктов на этап	Кол-во этапов	Формат карты	Контрольное время, мин.
МБ, М23	1700-2200	10-13	2	А5	30 минут на 1 этап
ЖБ, Ж23, М16	1600-2000	10-13			90 минут на эстафету
Ж16, М14	1500-2000	9-12			
МЖ12	1200-1500	7-9			
орен	кросс-выбор		1		60 минут

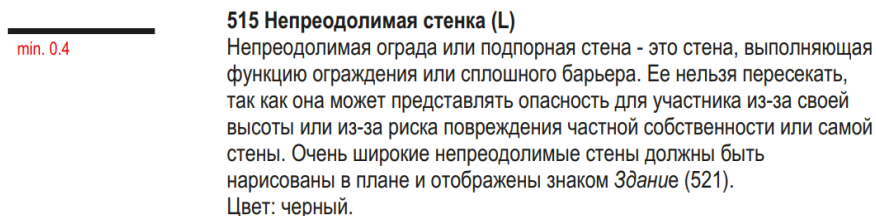
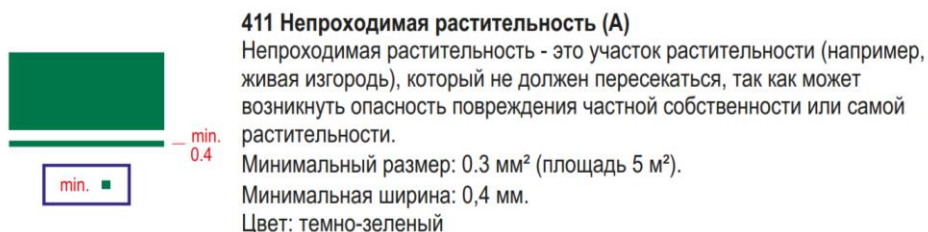
24 августа: кросс-лонг

Группа	Длина, м	КП	Формат карты	Контрольное время, мин
МБ, М23	8500	19	А4	150
ЖБ, Ж23, М16	6600	15		120
М14, Ж16	5100	12		
МЖ12	3100	6	А5	90
орен	выбор	8		

2.4. Дополнительная информация:

На картах применяются знаки ISSprOM 2019-2. Просьба учитывать при прохождении дистанции на запрещенные для преодоления знаки: № 411, 515. В основном данными знаками показаны опасные для прохождения участки (высокая крапива, шиповник, непроходимая растительность), кроме того, участки с декоративными растениями, газонами.

За прохождение через данные знаки предусмотрена дисквалификация спортсмена.

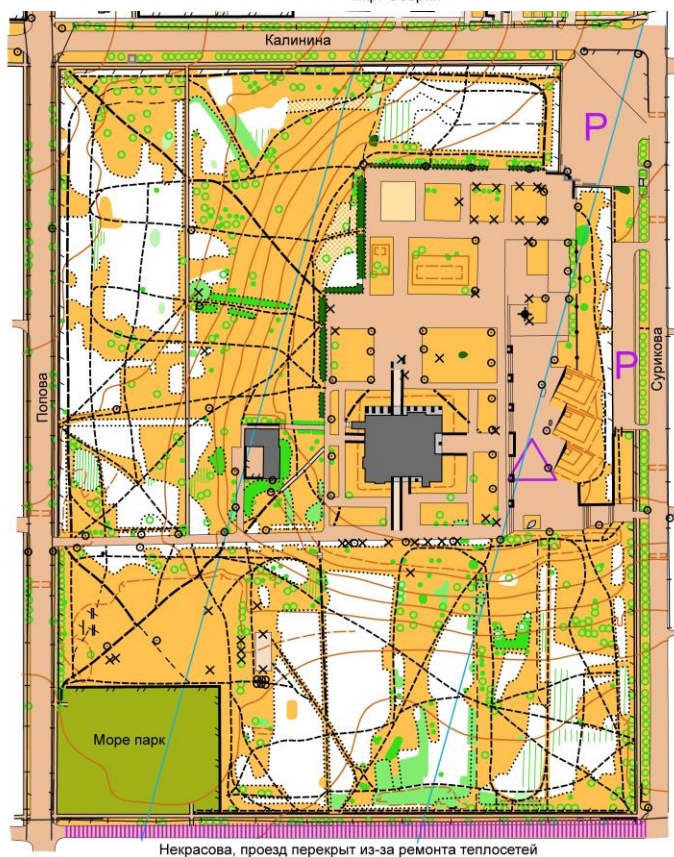
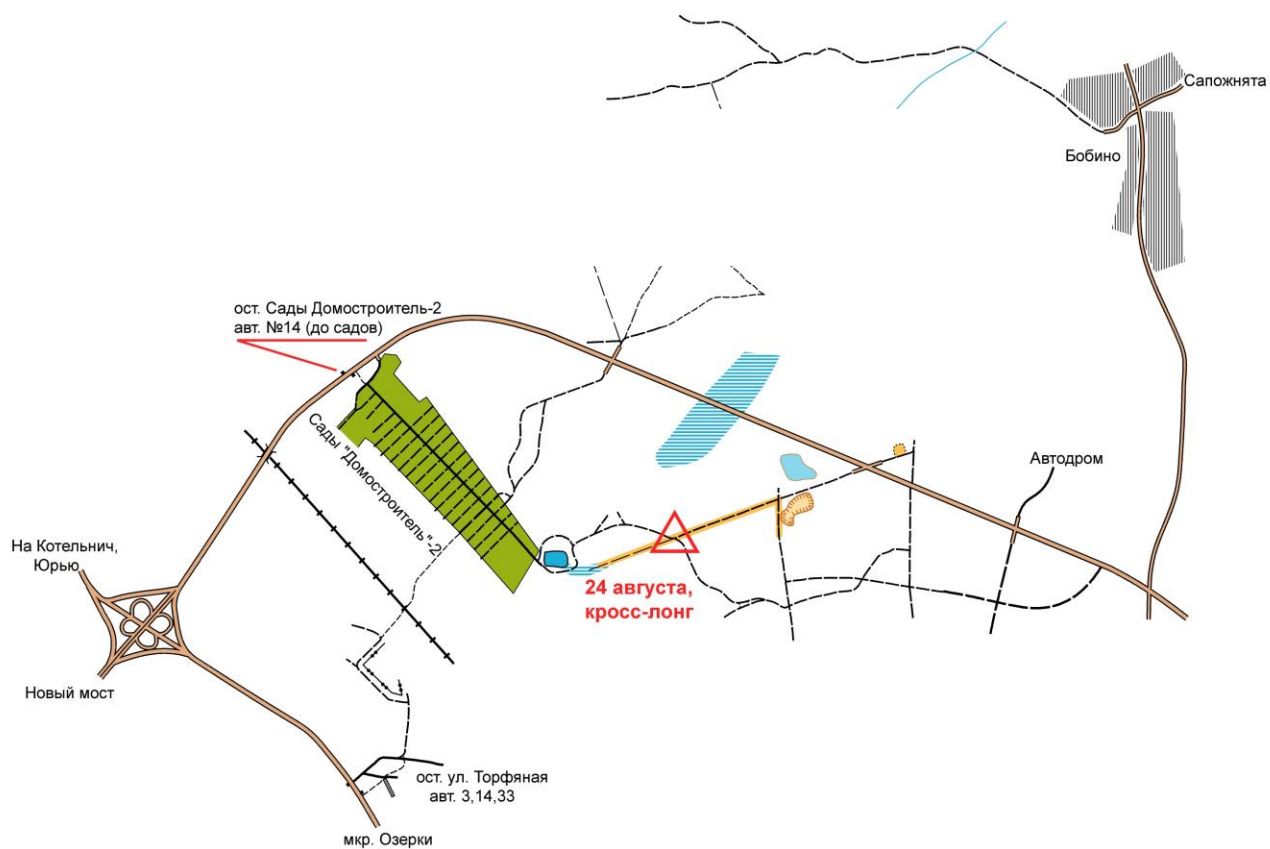


Порядок проведения эстафеты:

Старт первого этапа - общий. Передача эстафеты - касанием в зоне передачи эстафеты.

Карта 2-3-4 этапов на пункте выдачи карт. Применяется рассеивание спортсменов как по этапам, так и внутри одного этапа.

Приложение 1



Место старта на яндекс карте:

23 августа: <https://yandex.ru/maps/-/CHtizVok>

24 августа: <https://yandex.ru/maps/-/CHtizMMV>