




**VII Республиканский турнир по спортивному ориентированию
"Солнечная Адыгея"**
Республика Адыгея, Майкопский район, х. Красный Мост
14-17 августа 2025 года.

ИНФОРМАЦИОННЫЙ БЮЛЛЕТЕНЬ



Гора Тхач

1. Организаторы соревнований:

- Федерация спортивного ориентирования Республики Адыгея
- Клуб спортивного ориентирования «Лидер»

Непосредственное проведение соревнований возлагается на КСО "Лидер".

2. Место проведения соревнований:

Соревнования проводятся в Республике Адыгея, город Майкоп, Майкопский район.

Центр соревнований х. Красный Мост, база отдыха "Красный Мост". GPS координаты: **44.540830, 40.109920**

3. Программа соревнований:

Дата	Время	Программа турнира
14 августа (четверг)	16:00-19:00	Работа комиссии по допуску, тренировочный полигон;
15 августа (пятница)	09:00-10:30 11:00 19:00	Комиссия по допуску участников соревнований Старт на дистанции "Кросс-классика". Награждение по итогам первого дня соревнований.
16 августа (суббота)	10:00 17:00 19:00	Старт на дистанции «Кросс-спринт». Старт на дистанции "Мини-спринт". Награждение по итогам второго дня соревнований.
17 августа (воскресенье)	10:00 15:00	Старт на дистанции многодневный кросс: "Кросс-выбор". Награждение по итогам суммы времени 3-х дней соревнований.



4. Участники соревнований:

Соревнования личные. К участию в соревнованиях допускаются спортсмены следующих возрастных групп:

МЖ-10,12,14,16,18,21,21К,45,55,65 и старше, ДСР (дети с родителями), OPEN (новички).

Для участников 2007 г.р. и младше врачебный допуск к соревнованиям обязателен!

Все участники должны иметь страховой полис и договор страхования от несчастных случаев (оригинал).

5. Заявки на участие:

Предварительные онлайн заявки подаются на сайте: [Orgeo: "СОЛНЕЧНАЯ АДЫГЕЯ-2025"](#) и должны поступить к организаторам до **23:55, 10 августа 2025 года.**

6. Финансовые условия:

Заявочный взнос за участие составляет:

Группы		
	За 1 день	За 3 дня
МЖ 21,21К,45,55,65	500 рублей	1500 рублей
МЖ 10,12,14,16, 18,ДСР	300 рублей	900 рублей
OPEN (группа не награждаемая)	200 рублей	600 рублей
"Мини-спринт" (оплачивается на месте старта)		
МЖ10-18	200 руб.	
МЖ21-65	300 руб.	

На соревнованиях будет применяться система электронной отметки **SFR-system**.

Аренда электронного чипа **50 рублей за один старт.**

За потерю чипа участник обязан вернуть 1000 рублей организаторам соревнований.

Семьи из 4-х человек и более оплачивают 75% заявочного взноса. Тренировочный полигон - 50 рублей.

7. Порядок оплаты:

Заявочный взнос оплачивается перечислением:

1) На расчётный счёт:

Наименование организации:	Региональная физкультурно-спортивная общественная организация "Федерация спортивного ориентирования Республики Адыгея"
Адрес:	Республика Адыгея, Майкопский район, п. Табачный, ул. Полевая д. 1.
ИНН/КПП получателя платежа:	0104980058/010401001
Номер счёта получателя:	40703810506329000002
Наименование банка получателя платежа	Филиал «ЦЕНТРАЛЬНЫЙ» Банка ВТБ (ПАО)
БИК:	044525411
Корреспондентский счёт:	30101810145250000411
КПП Банка:	770943002

В графе назначения платежа (дословно): «Заявочный взнос на участие в соревнованиях (указать название соревнований и коллектива), НДС не облагается». Перечисления производятся до 08 июля 2025.

2) По номеру карты Сбербанка России: 2202 2015 3365 8296 - Кирилл Олегович А.

В сообщении указать (название команды) и за кого произведён платёж.

8. Определение результатов и награждение:

Личные результаты определяются в соответствии с Правилами соревнований по спортивному ориентированию. Итоговое место участников в каждой возрастной группе определяется по сумме времени трёх дней соревнований многодневного кросса (классика, спринт, выбор). Мини-спринт отдельный старт в зачёт суммы не идёт. Победители и призёры многодневного турнира "Солнечная Адыгея-2024" награждаются медалью, дипломом, призом. Победители отдельных дней соревнований награждаются сувенирами учреждённые организаторами.


9. Размещение участников:

В центре соревнований б/о "Красный Мост" со своими палатками. Оплата за размещение - 300 рублей за 1 чел. в сутки (оплата при прохождении комиссии по допуску участнику). Парковка автомобильного транспорта на территории 200 рублей за автомобиль за все дни.

В стоимость размещения входит: охраняемая территория базы, питьевая вода в специально отведённых местах, беседки с розетками и светом, душ, туалеты. По окраине базы с западной стороны протекает река "Курджипс".

Возможно размещение в кемпингах и гостиницах г. Майкопа, х. Садовый, п. Краснооктябрьский.

Фотографии б/о "Красный Мост"



10. Местность и карты соревнований:

1 день - сильно пересечённая, горная перепад высоты в районе соревнований достигает 170 метров. Большие овраги простираются с востока на запад. На склонах оврагов присутствуют мелкие формы рельефа в виде воронок, лощин, бугров и микробугорков. Дорожная сеть развита хорошо. Лес лиственный, проходимость от хорошей до плохой. Местность на 90 % закрытая. Грунт глинистый, задернованный. В случае осадков мягкий, скользкий.

Масштаб карты - 1: 7500, сечение рельефа – 5 м. Формат карт 21х30.

Составитель – Виктор Дьячков (г.Тамбов), 2024 год.

2 день - от среднепересечённой до ровной, с перепадом высоты на склонах до 80 м. Лес лиственный, проходимость от хорошей до средней. Открытых пространств практически нет. Сеть тропинок и дорог развита хорошо. Грунт глинистый, задернованный. В случае осадков мягкий, скользкий.

Масштаб 1: 5000, сечение рельефа 5 м., формат 21х30 см.

Составитель – Столяров Андрей (Орёл), 2021 год.

"МИНИ-СПРИНТ" - полуоткрытое пространство с пойменной частью реки «Курджипс», частная территория базы отдыха «Красный Мост» с частичной застройкой и лесным склоном к реке «Курджипс».

Масштаб 1: 4000, сечение рельефа 2,5 м., формат 21х30 см.

Составитель Василий Руденко (г.Новошахтинск), 2024 год.

3 день - среднепересечённая с перепадом высоты от 60 до 90 м. Грунт глинистый, задернованный, в случае осадков мягкий, скользкий. Формы рельефа представлены промоинами, ложинами, воронками, микроямами. Лес лиственный с густым подлеском. Сеть тропинок и дорог развита слабо. Из-за поднявшейся травы и кустарников читаемость тропинок ухудшилась. Открытых и полуоткрытых мест 15%.

Масштаб карты - 1: 7500, сечение рельефа – 5 м. Формат карт 21х30.

Составитель – Столяров Андрей (Орёл), 2017 - 2018 года. Корректировка июль 2025 года.

11. Варианты проезда до х. Красный мост (центра соревнований б/о "Красный Мост"):

- от ж/д вокзала и автовокзала г. Краснодар (125 км. до г. Майкопа). Стоимость проезда 800 руб. От автовокзала г. Майкопа на городском автобусе № 1,2 до центрального рынка. Далее пройти до угла улиц Пролетарская - Гагарина до остановки, маршрутное такси или автобус № 120 до остановки поворот на дачное товарищество "Текстильщик", ниже по склону в 100 м. в лесу б/о "Красный Мост"). Стоимость проезда 80 рублей.

- от ж/д станции "Белореченская" на электропоезде до ж/д станции Майкоп (ж/д вокзал на одной площади с автовокзалом). На автобусе - от автостанции Белореченская до автовокзала г. Майкопа. Стоимость проезда 150 руб.

12. Дополнительная информация:

График проведения соревнований даёт возможность посетить различные места и достопримечательности Майкопского района:


- Центр соревнований б/о "Красный Мост находится в очень живописном месте Майкопского района, Краснооктябрьского сельского поселения на берегу реки "Курджипс".

- По соседству с базой отдыха за рекой расположен санаторий-профилакторий "Лаго-Наки" один из самых лучших санаториев 2019 года в России.

- В 10 километрах за хребтом "Водораздельный" располагаются термальные источники "Водная Ривьера", на участке трассы Майкоп-Гузерибль. "Водная Ривьера" – это геотермальные источники, которые в сочетании с неповторимой природой и чистейшим горным воздухом оказывают благотворное влияние на организм.

- В один из соревновательных дней местом старта будет городской парк города Майкопа, за последний год городской парк преобразился и стал излюбленным местом отдыха, как местных жителей так и туристов из разных уголков нашей необъятной страны. Это водопады "Руфабго", "Хаджохская теснина", "Савранская канатная дорога", "Экстрим парк Мишоко", "Даховский Мост" и многие другие достопримечательности этих мест.

- В 70 километрах располагается знаменитое западнокавказское плато "Лаго-Наки", которое расположено на высоте 2000 метров в горах. Это место потрясающей природной красоты, в первую очередь — цветущих альпийских лугов. Большая часть плато относится к Адыгее, к Майкопскому району, но северные и западные участки расположены на территории Краснодарского края, в Апшеронском районе. Вся площадь нагорья помимо этих районов с 1992 г. образует Кавказский заповедник. Это место знаменито потрясающими ландшафтами, реликтовыми лесами в долинах рек, карстовыми воронками и пещерами. Отсюда начинается своё течение река Белая и Курджипс.



Контактные телефоны: 8-903-465-02-48 - Олег Агеев

Более информация по соревнованиям будет размещена на сайте: <http://www.fso-ra.ucoz.ru> и социальной сети

Контакт <https://vk.com/club119400679>

ДОБРО ПОЖАЛОВАТЬ НА СОРЕВНОВАНИЯ!