

Информационный бюллетень №3
Областные соревнования по спортивному ориентированию
«Приз памяти К.Э. Циолковского»
Личные соревнования

Калужская область, Козельский район, д. Сосенка (лесной массив)
08-10.08.2025 г.

1. Организаторы

Региональная общественная организация «Федерация спортивного ориентирования Калужской области» (далее – РОО «ФСОКО»)

Государственное автономное учреждение Калужской области «Центр спортивной подготовки «Анненки» (далее – ГАУ КО «ЦСП «Анненки»)

2. Контактная информация

Заварницына Алена Николаевна **тел. 8-962-374-27-87** e-mail: alenazzz_91@mail.ru

Пронин Денис Евгеньевич **тел. 8-953-465-13-30(WhatsApp)**

Информационный сайт: <https://map-sport.narod.ru/>

Группа vk: <https://vk.com/orienteering40>

3. Время и место проведения

Дата проведения: 08-10 августа 2025 года

Место проведения: на Калужская область, Козельский район, д. Сосенка (лесной массив).

Центр соревнований: <https://yandex.ru/maps/-/CDvcMH7F>

Координаты — 54.012376, 35.876183

4. Схема стартов и центра соревнований

Схема стартов и финишей 08-10 августа 2025г



5. Техническая информация

	08.08.2025		09.08.2025		10.08.2025	
Расстояние от центра соревнований до старта	250 метров		1,3 км		1,0 км	
	длина, км	кол-во КП	длина, км	кол-во КП	длина, км	кол-во КП
Ж12	2,1	13	2,6	10	2,3	10
Ж14	2,4	16	3,7	14	3,0	16
Ж16	3,2	19	4,7	16	3,9	21
Ж18	4,3	27	6,5	21	5,3	27
Ж40	4,3	27	6,5	21	5,3	27
Ж50	3,7	24	5,4	19	4,7	23
Ж60	3,2	19	4,7	16	3,9	21
Ж70	2,4	16	3,7	14	3,0	16
Ж75	2,4	16	3,7	14	3,0	16
ЖБ	4,3	27	6,5	21	5,3	27
М12	2,1	13	2,6	10	2,3	10
М14	3,2	19	4,7	16	3,9	21
М16	3,7	24	5,4	19	4,7	23
М18	4,9	26	8,0	29	5,8	30
М40	4,9	26	8,0	29	5,8	30
М50	4,3	27	6,5	21	5,3	27
М60	3,7	24	5,4	19	4,7	23
М70	2,4	16	3,7	14	3,0	16
М75	2,4	16	3,7	14	3,0	16
МБ	4,9	26	8,0	29	5,8	30
OPEN-1	2,1	13	2,6	10	2,3	10
OPEN-2	3,2	19	4,7	16	3,9	21
МАСШТАБ	1 : 4000		1 : 7500		1 : 7500	
ФОРМАТ КАРТЫ	A4		A4		A4	
до ТНО(по маркировке)	40 м.		100 м.		40 м.	
от последнего КП до ФИНИША (по маркировке)	50 м.		110 м.		110 м.	
Контрольное время	90 минут		150 минут		120 минут	

В стартовом коридоре будут предусмотрены файлы для герметизации, дополнительные легенды.

После финиша спортсмены (включая непрошедших дистанцию) обязаны пройти через считывание.

08.08.2025. Старт свободный по стартовой станции. Участник самостоятельно проходит очистку и проверку чипа, регистрируется у судьи старта и проходит в стартовый городок.

Для групп МЖБ, МЖ18, МЖ40, МЖ50, М60, М16 дистанция в 2 круга с переворотом карты. Последнее КП на первом кругу является ТНО для второго круга.

Ограничения района соревнований: север- железная дорога, восток, юг- река Образок, запад- о/л им. Фурманова. Аварийный азимут- на север, до железной дороги, далее до места старта/финиша. Уровень воды значительно ниже, чем показано на карте, часть болот пересохло. Запрещено преодолевать участок, обозначенный на карте знаком «непроходимое болото». Участники нарушившие правила будут дисквалифицированы. Спортсмены получают карту после отметки в стартовой станции. Нумерация КП - одинарная, легенды впечатаны в карту.

После финиша участники сдают карту судье финиша.

Выдача карт будет осуществляться в палатке для регистрации после закрытия старта (с 18:30 до 20:00).

09.08.2025 - 10.08.2025. Старт согласно стартовому протоколу. Карта выдаётся за минуту до старта. Нумерация КП- одинарная, легенды впечатаны в карту.

Ограничения района соревнований: юг- железная дорога, восток, юг- река Образок, запад, север- четких ограничений нет. Аварийный азимут- на юг, до железной дороги, далее до места финиша. После прошедших сильных ветров и ливневых дождей в лесу появились новые поваленные деревья, локальные завалы, не нанесенные в карту, но не влияющие в значительной степени на процесс ориентирования. Во время движения на старт/финиш будьте аккуратны при переходе через железнодорожные пути - возможно движение поезда.

Изменения по отметке.

Станции будут работать в бесконтактном/контактном режиме в зависимости от модели чипа.

Информационный бюллетень №3 является дополнением к информационным бюллетеням №1 и №2 и не дублирует предыдущие.

6. Дополнительная информация

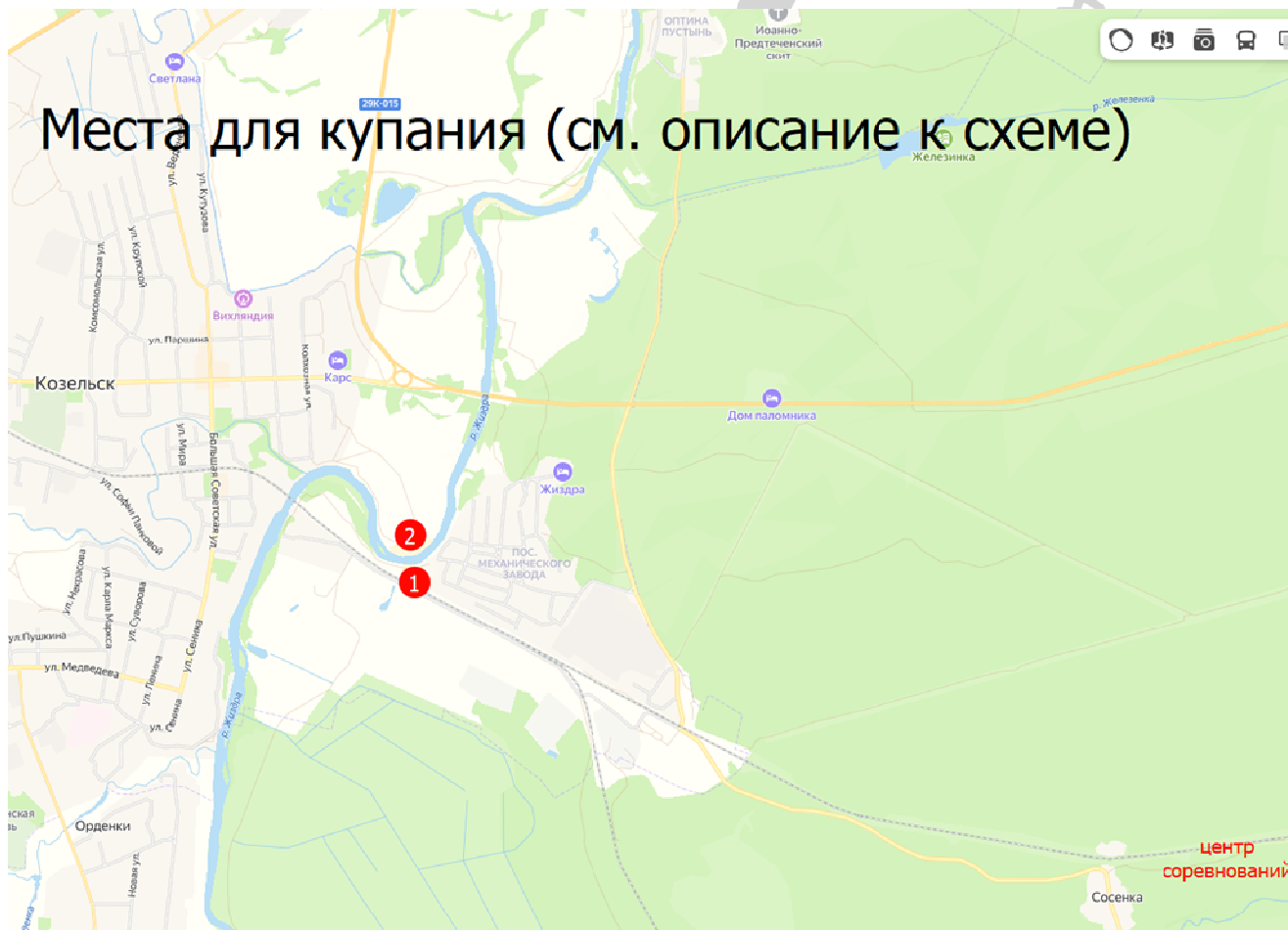
Места для купания (см.схему):

1) Пляж п.Мех.завода (координаты 54.026359, 35.809429):

<https://yandex.ru/maps/-/CDSbEQYi>

2) Городской пляж г. Козельск (координаты 54.027165, 35.809645):


<https://yandex.ru/maps/-/CDSbEYIz>



Национальный парк «Угра»

Экологическая тропа «Березичи» – озера Старая Речка» (17км от д. Сосенка)


<https://parkugra.ru/excursions/berezichi-ozero-staraya-rechka/>



Здесь можно узнать о том, как устроен лес, как охраняют животных и помогают им пережить зиму, об обитателях лугов и распространенных биологических заблуждениях, об уникальном мире озер- стариц и их редком обитателе – русской выхухоли и многом другом.

Чертово городище (19км от д. Сосенка)

<https://parkugra.ru/excursions/chertovo-gorodishhe/>



Живописное лесное урочище с естественными выходами кварцевых песчаников каменноугольного возраста, которые образуют скалистые выступы в береговых обрывах реки Чертовской.

А также другие природные места.

Есть возможность заказать экскурсию.

Официальный сайт национального парка «Угра»: <https://parkugra.ru/>