

СОРЕВНОВАНИЯ
ПО СПОРТИВНОМУ
ОРИЕНТИРОВАНИЮ

САМАРА
лука
2025



№3

ИНФОРМАЦИОННЫЙ
БЮЛЛЕТЕНЬ



ОРГАНИЗАТОРЫ СОРЕВНОВАНИЙ

Министерство спорта Самарской области
РОО «Самарская областная федерация
спортивного ориентирования»

СУДЕЙСКАЯ КОЛЛЕГИЯ

Главный судья

Птичкин В.В. (Самарская область), ВК

Заместитель главного судьи по СТО

Умрихин Сергей (Курская область), СС1К

Главный секретарь

Голондин Кирилл (Ульяновская область), СС1К



ПРОГРАММА СОРЕВНОВАНИЙ

Время	Мероприятие
21 августа	
15:00-18:00	Работа комиссии по допуску
15:00	Начало работы официальной тренировки (полигон)
22 августа	
10:00-13:30	Работа комиссии по допуску
14:00	Кросс-спринт
17:00	Открытие соревнований, награждение победителей и призёров в дисциплине кросс-спринт
21:00	Кросс-спринт-общий старт (ночное)
23 августа	
09:30-10:30	Работа комиссии по допуску
11:00	Кросс-многодневный (пролог)
14:30-16:00	Спортивный лабиринт: квалификация
17:00-18:00	Спортивный лабиринт: финал
18:30	Награждение победителей и призёров в дисциплинах кросс-спринт (ночное), спортивный лабиринт
21:30	Развлекательная программа: караоке
24 августа	
09:00-09:30	Работа комиссии по допуску
10:00	Кросс-многодневный (финал)
14:00	Награждение победителей и призёров в дисциплине кросс-многодневный и лотерея по номерам участников



НОЧНОЕ ОРИЕНТИРОВАНИЕ

В соревнованиях участвуют спортсмены в следующих **возрастных группах**:

МА	Юноши, мужчины 17-39 лет	ЖА	Девушки, женщины 17-39 лет
МВ	Юноши 15-16; мужчины старше 40 лет	ЖВ	Девушки 15-16; женщины старше 40 лет
МС	Мальчики 13-14 лет	ЖС	Девочки 13-14 лет
МД	Мальчики 11-12 лет	ЖД	Девочки 11-12 лет

Заявки принимаются через систему ORGEO до **19 августа 2025 г** (включительно):

https://orgeo.ru/event/info/luka_noch2025

Дозаявка возможна при наличии свободных карт.



НОЧНОЕ ОРИЕНТИРОВАНИЕ

Финансовые условия

МЖА 400 руб

МЖВ 300 руб

МЖС 250 руб

МЖД 200 руб

Электронная отметка: SportIdent:
бесконтактный чип в приоритете

Стоимость аренды чипа в день

Обычный 50 руб

Бесконтактный 100 руб



НОЧНОЕ ОРИЕНТИРОВАНИЕ

Старт общий.

На старте участники получают две карты в одном пакете. Карты подписаны «1 круг», «2 круг». Номер участника напечатан на лицевой стороне каждой карты. После прохождения первого круга спортсмены самостоятельно переворачивают карту и уходят на второй круг.

Нумерация КП на каждом круге – 1, 2, 3 и т.д.

Рассеивание – фарст.

**Участники без налобного фонаря к
старту не допускаются!**



СПОРТИВНЫЙ ЛАБИРИНТ

В соревнованиях участвуют спортсмены в следующих **возрастных группах**:

М12	Ж12
М14-М16	Ж14-16
М21	Ж21

Старт свободный, без стартового протокола.

Отметка электронная SFR-system, чипы выдаются на старте (аренда чипа - бесплатно)

Старт и финиш по станции.

Номера используются те же, что и на основных соревнованиях. Те, кто не участвуют в основных соревнованиях, но хотят принять участие в лабиринте, могут получить номер в секретариате. Участие без номера невозможно.



СПОРТИВНЫЙ ЛАБИРИНТ

Квалификация 14.30. - 16.00.

Стоимость участия - 150 руб

Результаты квалификации будут вывешены на стенде информации в 16:40

По итогам квалификации 6 человек на каждой дистанции выходят в финал.

Финал 17.00. - 18.00.

В финале будет проведена жеребьёвка участников. далее они проследуют в изоляцию. Участники будут стартовать из изоляции, согласно жеребьевке, друг за другом, с интервалом 30 секунд.

Участие в финале - бесплатное.

Награждение 18.30.



ЦЕНТР СОРЕВНОВАНИЙ

База отдыха «Фестивальный парк»,
пос. Прибрежный, Самарская область
Фестивальная поляна имени В. Грушина
Координаты: [53.471230, 49.914635](#)


Варианты проезда до центра соревнований

- Личным автотранспортом по трассе М5 до указателя на пос. Прибрежный (примерное расстояние: 60 км от Самары, 40 км от Тольятти)
- На электричке до железнодорожной станции «пл. им. В. Грушина», далее пешком (около 1 км)
- На автобусе №79 или маршрутном такси №447 из Самары до остановки «пос. Прибрежный», далее на электричке, пешком (около 5 км) или заказным автотранспортом
- На маршрутном такси №392т из Тольятти до остановки «пос. Прибрежный», далее на электричке, пешком (около 5 км) или заказным автотранспортом



СХЕМА СОРЕВНОВАНИЙ




 Парковка автомобилей

 Столовая

 Информация

 Туалеты

 Душ

 Центр соревнований

 Забор воды

 Палаточный лагерь



УЧАСТНИКИ СОРЕВНОВАНИЙ

В соревнованиях участвуют спортсмены в следующих возрастных группах:

МЖ12, МЖ14, МЖ16, МЖ18, МЖ21, МЖ40, МЖ50, МЖ60, МЖ70, МЖК, OPEN, OPEN РсД

Для участников групп OPEN, OPEN РсД, М12, Ж12 обязательно наличие заряженного мобильного телефона

Условия допуска

В комиссию по допуску на каждого участника должны быть предоставлены следующие документы:

- заявка
- медицинское заключение о допуске к участию в соревнованиях по спортивному ориентированию (оригинал) с печатью медицинского учреждения, подписью и печатью врача, проводившего осмотр (предоставляется в случае отсутствия допуска врача в заявке)
- договор страхования жизни и здоровья участников соревнований по спортивному ориентированию от несчастных случаев (оригинал)



ЗАЯВКА

Заявки принимаются **до 14 августа 2025 г.** (включительно) через online систему ORGEO:
https://orgeo.ru/event/info/luka_samara2025

Для заявки после 14 августа просьба писать на почту **fso.sam.oblast@ya.ru**.

Заявка в день соревнований только при условии наличия свободных карт

Заявочный взнос не является эквивалентом оказываемых услуг и не возвращается при снятии участника с соревнований, недопуске к старту, при опоздании или при отказе от участия после подачи заявки и оплаты заявочного взноса.

Скидка 25% многодетным семьям - при заявке от 5 человек

Спортсмены **старше 70 лет** допускаются к соревнованиям **бесплатно**



ЗАЯВОЧНЫЙ ВЗНОС

Группы	до 14 августа		после 14 августа	
	1 день	3 дня	1 день	3 дня
OPEN	250	750	350	1 050
OPEN РсД	250	750	350	1 050
МЖ 12	250	750	350	1 050
МЖ 14	300	900	400	1 200
МЖ 16	300	900	400	1 200
МЖ 18	300	900	400	1 200
МЖ 21	400	1 200	500	1 500
МЖ 40	400	1 200	500	1 500
МЖ 50	300	900	400	1 200
МЖ 60	300	900	400	1 200
МЖ 70	бесплатно			
МЖ К	300	900	400	1 200



ОРГАНИЗАЦИОННЫЙ СБОР

Организационный сбор с каждого участника составляет **100 рублей** за **каждый день** соревнований:

- аренда площадки центра соревнований и размещения участников
- вывоз мусора
- обеспечение водой
- аренда туалетов
- дезинсекция территории
- электричество
- организация парковки



ПОДВЕДЕНИЕ ИТОГОВ И НАГРАЖДЕНИЕ

Победители и призеры определяются по результату **первого** и по **сумме результатов второго и третьего** дней соревнований

Победители и призеры награждаются медалями, дипломами и призами от партнеров соревнований

Группы орен: победители и призеры не награждаются, но каждый финишер получает сувенир



Общая схема стартов

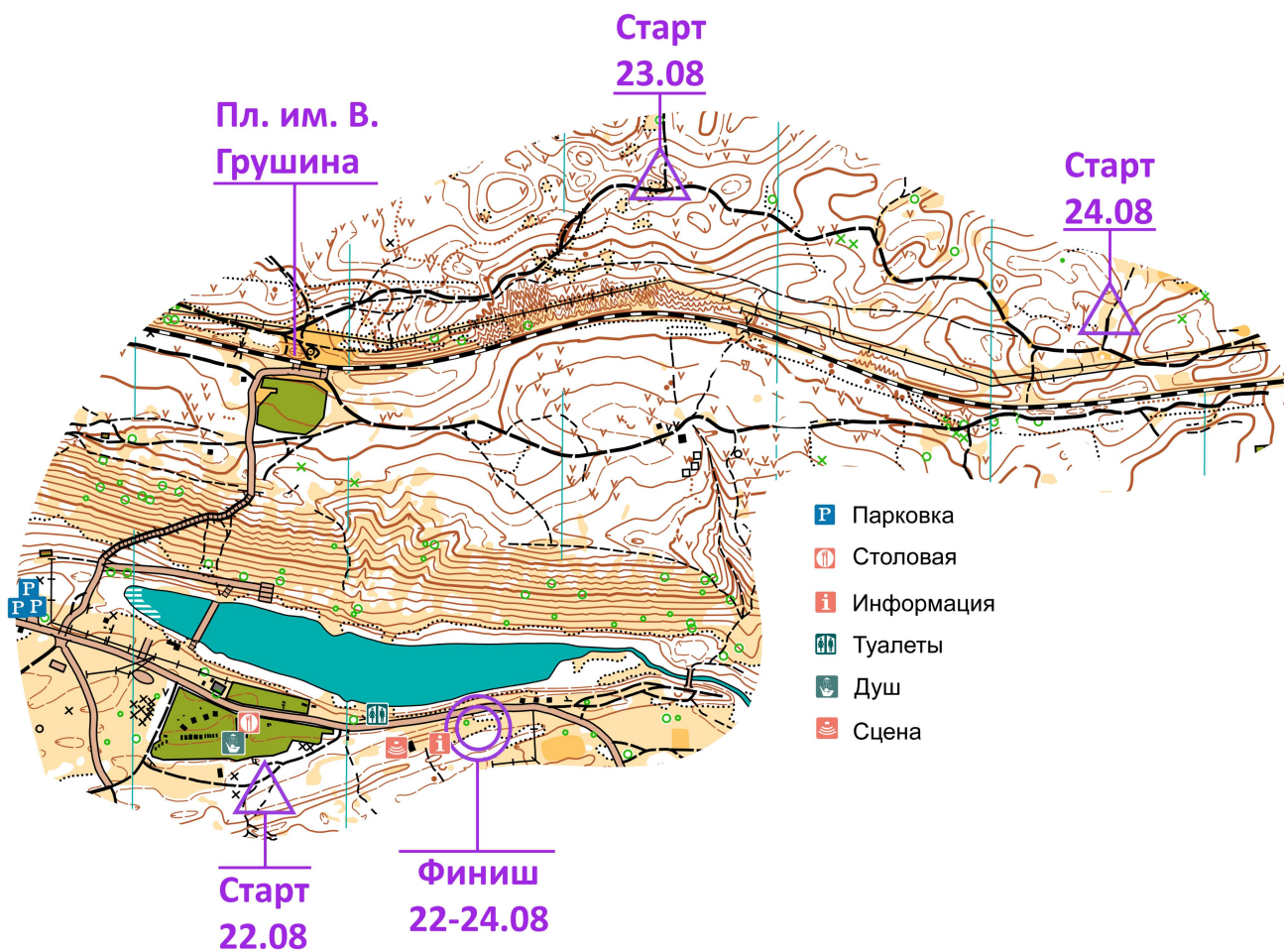
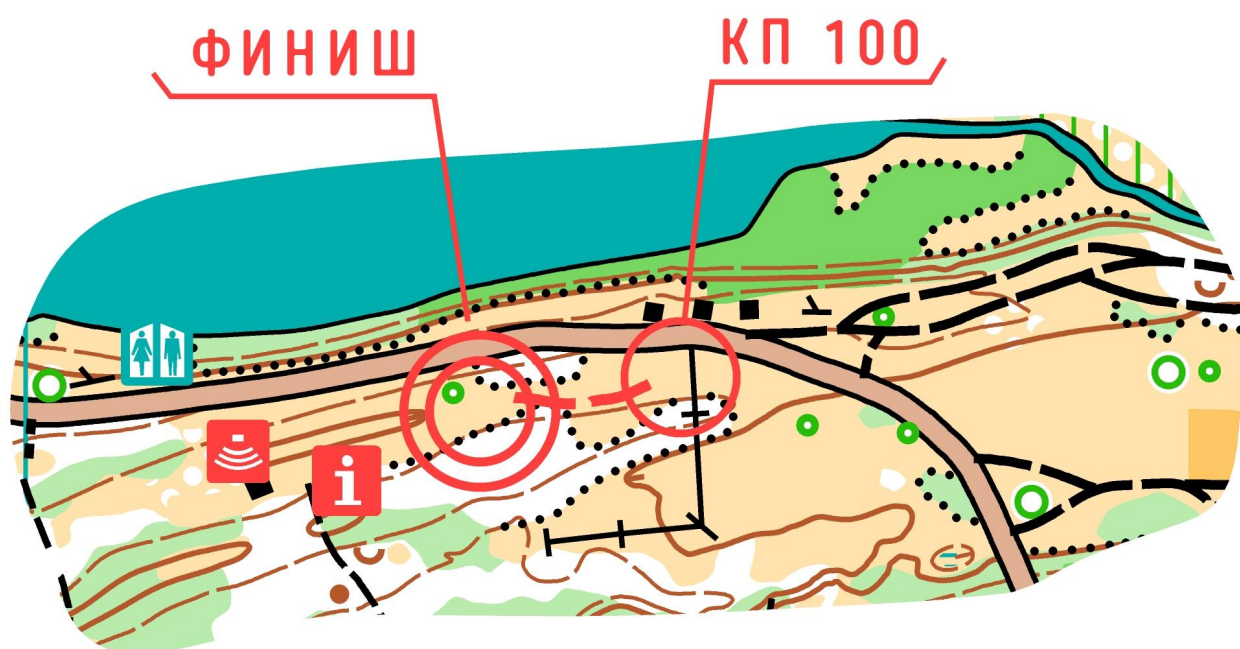




Схема финиша. Все дни





Техническая информация 22.08.

КРОСС-СПРИНТ

Местность

Представляет собой пойму реки Волга. Рельеф имеет плавные формы, в основном ямы с перепадом высоты от 3 до 10 м. Грунт глиняный – твердый, в случае дождя мягкий и скользкий. Лес смешанный, в основном лиственных пород. Проходимость от хорошей до плохой. Гидрография представлена заболоченностями различной проходимости. Залесенность территории 80%. Дорожная сеть развита хорошо, после проведения «Грушинского фестиваля» и «Иволги» на местности появились мелкие тропы, которые могут быть не отражены в карте.

Карта

Подготовлена в 2024 году, редакция лето 2025.

Автор: Константин Бригинец (Беларусь).

Масштаб 1:5 000, сечение рельефа 2,5 метра. Размер карты А4. Напечатана на лазерном принтере, в случае дождя герметизирована. Файлы будут предоставлены в стартовом коридоре. Легенды напечатаны на карте, дополнительно выдаются в стартовом коридоре.

Нумерация КП одинарная (1,2,3...).

От пункта выдачи карт до «ТНО» - 70 метров.

От последнего КП до финиша – 100 м.



Техническая информация 22.08.

КРОСС-СПРИНТ

Границы района:

Запад – оз. Кривое, фестивальная поляна,

Север – оз. Головное, крутой склон поймы,

Восток – протока Старый Мокрец,

Юг – протока Старый Мокрец.

Опасные места: поваленные деревья, локальные свалки мусора.

Система хронометрирования:

Старт по последнему звуковому сигналу стартовых часов,
Финиш по отметке в финишной станции. Для владельцев бесконтактных чипов – будет установлен бесконтактный «контур», который позволит зафиксировать результат без отметки в станции.



Параметры дистанций

ГРУППА	КИЛОМЕТРАЖ	КОЛ-ВО КП	МАСШТАБ КАРТЫ
OPEN	1,8	10	1:5 000
OPEN РСД	1,9	10	1:5 000
М12	2,2	12	1:5 000
Ж12	2,0	11	1:5 000
М14	2,6	16	1:5 000
Ж 14	2,3	17	1:5 000
М16	2,8	18	1:5 000
Ж16	2,7	17	1:5 000
М18	3,2	19	1:5 000
Ж18	3,0	22	1:5 000
М21	3,6	25	1:5 000
Ж21	3,3	23	1:5 000
М40	3,2	21	1:5 000
Ж40	2,9	19	1:5 000
М50	2,7	18	1:5 000
Ж50	2,5	18	1:5 000
М60	2,4	17	1:5 000
Ж60	2,2	17	1:5 000
М70	2,2	16	1:5 000
Ж70	2,0	14	1:5 000
МК	2,9	19	1:5 000
ЖК	2,6	18	1:5 000



Схема 22.08.

ПЛ. ИМ.В. ГРУШИНА





Техническая информация 23.08.

КРОСС-КЛАССИКА (ПРОЛОГ)

Местность

представляет собой окрестности ж/д станции «им. Валерия Грушина» и станции «Мастрюково». Рельеф представлен плавными пологими формами, встречаются объекты микрорельефа (внемасштабные бугры, микроямки, воронки, муравейники). Перепад высоты на склоне до 20 метров. Грунт песчаный, твердый. Лес смешанный, в основном сосна с примесью лиственных пород, в малом количестве посадки молодой сосны. После посадки леса остались мелкие борозды. Проходимость от «парковой» до труднопроходимой, встречаются завалы сухого леса. Сеть дорог и троп развита средне. Залесенность территории на 95%. Так же представляет собой крутой склон с перепадом высоты около 70 м. Местами склон прорезан лощинами и небольшими, но глубокими оврагами. Грунт песчаный, твердый. Залесенность около 20%. На склоне преобладает высокотравье, где скрыты поваленные деревья и сучья.

Карта

Подготовлена в 2014 году, редакция лето 2025.

Автор: Усенко Сергей.

Масштаб 1:7 500 и 1:10 000, сечение рельефа 2,5 метра. Склон 5 м. Размер карты А4. Напечатана на лазерном принтере, в случае дождя герметизирована. Файлы будут предоставлены в стартовом коридоре. Легенды напечатаны на карте, дополнительно выдаются в стартовом коридоре.



Техническая информация 23.08. КРОСС-КЛАССИКА (ПРОЛОГ)

Нумерация КП одинарная (1,2,3...).

От пункта выдачи карт до «ТНО» - 10 метров.

От последнего КП до финиша – 100 м.

Опасные места: поваленные деревья, ж/д дорога

Границы района:

Запад – Широкая просека,

Север – Лесная широкая дорога,

Восток – пос. Мастрюково и Власть труда,

Юг – протока Старый Мокрец.

Система хронометрирования

Старт по последнему звуковому сигналу стартовых часов,
Финиш по отметке в финишной станции станции. Для
владельцев бесконтактных чипов – будет установлен
бесконтактный «контур», который позволит зафиксировать
результат без отметки в станции.

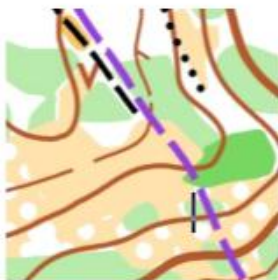


Техническая информация 23.08. КРОСС-КЛАССИКА (ПРОЛОГ)

БЕЗОПАСНОСТЬ:

ДЛЯ ДЕТСКИХ ГРУПП И НОВИЧКОВ (ОРЕН, МЖ 12) ВСЕ ИСЧЕЗАЮЩИЕ ТРОПЫ БУДУТ ПРОМАРКИРОВАНЫ **СИНЕЙ** ЛЕНТОЙ!

В КАРТЕ БУДЕТ ОТОБРАЖАТЬСЯ 707 – МАРКИРОВАННЫЙ УЧАСТОК



ТАКЖЕ ДЛЯ БЕЗОПАСНОСТИ УЧАСТНИКОВ БУДЕТ ОСУЩЕСТВЛЯТЬСЯ ПЕРЕХОД УЧАСТНИКОВ ЧЕРЕЗ ЖЕЛЕЗНУЮ ДОРОГУ ПО ПОДЗЕМНОМУ ПЕРЕХОДУ. ЕГО ВЫСОТА СОСТАВЛЯЕТ В НИЗШЕЙ ТОЧКЕ - 120 СМ; В ВЕРХНЕЙ – 160 СМ.





Техническая информация 23.08. КРОСС-КЛАССИКА (ПРОЛОГ)

ГРУППА	КИЛОМЕТРАЖ	КОЛ-ВО КП	МАСШТАБ КАРТЫ
OPEN	2,0	9	1:7 500
OPEN РСД	2,3	11	1:7 500
М12	3,2	14	1:7 500
Ж12	2,9	11	1:7 500
М14	3,8	17	1:10 000
Ж 14	3,4	15	1:10 000
М16	5,1	19	1:10 000
Ж16	4,0	18	1:10 000
М18	6,0	25	1:10 000
Ж18	5,0	21	1:10 000
М21	6,9	28	1:10 000
Ж21	5,8	21	1:10 000
М40	5,8	24	1:10 000
Ж40	5,0	21	1:10 000
М50	4,9	21	1:10 000
Ж50	4,3	18	1:10 000
М60	4,1	16	1:10 000
Ж60	3,5	14	1:7 500
М70	3,4	15	1:7 500
Ж70	2,9	11	1:7 500
МК	4,7	18	1:10 000
ЖК	3,8	17	1:10 000



23.08.

Общая схема, схема движения на старт





Техническая информация 24.08.

КРОСС-КЛАССИКА (ФИНАЛ)

Местность

представляет собой окрестности ж/д станции «им. Валерия Грушина» и станции «Мастрюково». Рельеф представлен плавными пологими формами, встречаются объекты микрорельефа (внемасштабные бугры, микроямки, воронки, муравейники). Перепад высоты на склоне до 20 метров. Грунт песчаный, твердый. Лес смешанный, в основном сосна с примесью лиственных пород, в малом количестве посадки молодой сосны. После посадки леса остались мелкие борозды. Проходимость от «парковой» до труднопроходимой, встречаются завалы сухого леса. Сеть дорог и троп развита средне. Залесенность территории на 95%. Так же представляет собой крутой склон с перепадом высоты около 70 м. Местами склон прорезан лощинами и небольшими, но глубокими оврагами. Грунт песчаный, твердый. Залесенность около 20%. На склоне преобладает высокотравье, где скрыты поваленные деревья и сучья.

Карта

Подготовлена в 2014 году, редакция лето 2025.

Автор: Усенко Сергей.

Масштаб 1:7 500 и 1:10 000, сечение рельефа 2,5 метра. Склон 5 м. Размер карты А4. Напечатана на лазерном принтере, в случае дождя герметизирована. Файлы будут предоставлены в стартовом коридоре. Легенды напечатаны на карте, дополнительно выдаются в стартовом коридоре



Техническая информация 24.08. КРОСС-КЛАССИКА (ФИНАЛ)

Нумерация КП одинарная (1,2,3...).

От пункта выдачи карт до «ТНО» - 10 метров.

От последнего КП до финиша – 100 м.

Опасные места: поваленные деревья, ж/д дорога

Границы района:

Запад – Широкая просека,

Север – Лесная широкая дорога,

Восток – пос. Мастрюково и Власть труда,

Юг – протока Старый Мокрец.

Система хронометрирования

Старт по последнему звуковому сигналу стартовых часов,
Финиш по отметке в финишной станции. Для владельцев бесконтактных чипов – будет установлен бесконтактный «контур», который позволит зафиксировать результат без отметки в станции.

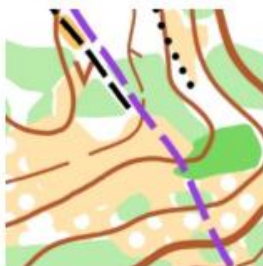


Техническая информация 24.08. КРОСС-КЛАССИКА (ФИНАЛ)

БЕЗОПАСНОСТЬ:

ДЛЯ ДЕТСКИХ ГРУПП И НОВИЧКОВ (ОРЕН, МЖ 12) ВСЕ ИСЧЕЗАЮЩИЕ ТРОПЫ БУДУТ ПРОМАРКИРОВАНЫ **СИНЕЙ** ЛЕНТОЙ!

В КАРТЕ БУДЕТ ОТОБРАЖАТЬСЯ 707 – МАРКИРОВАННЫЙ УЧАСТОК



ТАКЖЕ ДЛЯ БЕЗОПАСНОСТИ УЧАСТНИКОВ БУДЕТ ОСУЩЕСТВЛЯТЬСЯ ПЕРЕХОД УЧАСТНИКОВ ЧЕРЕЗ ЖЕЛЕЗНУЮ ДОРОГУ ПО ПОДЗЕМНОМУ ПЕРЕХОДУ. ЕГО ВЫСОТА СОСТАВЛЯЕТ В НИЗШЕЙ ТОЧКЕ - 120 СМ; В ВЕРХНЕЙ – 160 СМ.





Техническая информация 24.08. КРОСС-КЛАССИКА (ФИНАЛ)

ГРУППА	КИЛОМЕТРАЖ	КОЛ-ВО КП	МАСШТАБ КАРТЫ
OPEN	2,1	10	1:7 500
OPEN РСД	2,3	10	1:7 500
М12	2,9	13	1:7 500
Ж12	2,6	10	1:7 500
М14	4,3	17	1:10 000
Ж 14	3,4	13	1:10 000
М16	5,1	17	1:10 000
Ж16	4,1	13	1:10 000
М18	6,0	22	1:10 000
Ж18	5,3	18	1:10 000
М21	7,1	28	1:10 000
Ж21	6,3	23	1:10 000
М40	6,1	21	1:10 000
Ж40	5,2	17	1:10 000
М50	5,2	18	1:10 000
Ж50	5,2	17	1:10 000
М60	4,2	16	1:7 500
Ж60	3,6	15	1:7 500
М70	3,4	15	1:7 500
Ж70	3,0	12	1:7 500
МК	4,6	16	1:10 000
ЖК	3,9	14	1:10 000



КОНТАКТЫ

Оргвопросы:

Секлетова Елена +7 927 205 42 14

Умрихин Сергей +7 920 266 68 96

Почта fso.sam.oblast@ya.ru

ВК vk.com/luka.samara

Телеграм канал t.me/luka_samara2025