

**Чемпионат города Екатеринбурга по спортивному туризму среди мужчин/женщин на пешеходных дистанциях**  
**Областные соревнования по спортивному туризму среди мужчин/женщин на пешеходных дистанциях**  
**Городские соревнования по спортивному туризму среди юношей/девушек 14-15 лет на пешеходных дистанциях**  
**Областные соревнования по спортивному туризму среди юношей/девушек 14-15 лет на пешеходных дистанциях**

полигон «Перегон», 4 км на восток от пос. Северка,

Дата проведения: 11-12 октября 2025 г.

## УСЛОВИЯ СОРЕВНОВАНИЙ В ДИСЦИПЛИНЕ «ДИСТАНЦИЯ – ПЕШЕХОДНАЯ» (ДЛИННАЯ)

Класс дистанции: 2

Количество технических этапов: 4

ОКВ: 120 мин.

Длина дистанции указана на схеме дистанции.

- Соревнования проводятся в соответствии с Правилами вида спорта «Спортивный туризм», раздела 3, части 7. Далее пункт правил указанный в условиях этапа.
- По п. 6.2.8(б)
- По п. 6.5.3
- По п. 1.3.6: допускается перемещение участника по КОД и/или ПОД как в сторону ИС, так и в сторону ЦС этапа, при этом участники, начавшие движение по ПОД в ОЗ этапа или начавшие движение по КОД, обязаны достичь ИС данного этапа.
- По п. 1.3.11 все карабины, предоставленные в качестве ТО – неразъёмные.
- На соревнованиях применяется система электронной отметки SFR. Порядок работы с отметкой на дистанции:

	Станция отметки	Место расположения	Расстояние от станции до чипа, при котором происходит отметка	Примечание
СТАРТ	контактная станция	на линии старта	контактно	Участники должны отметиться самостоятельно после третьего звукового сигнала стартовых часов
ПРОХОЖДЕНИЕ ЭТАПА	контактная станция	на входе РЗ этапа	контактно	Участники должны отметиться самостоятельно
ОТМЕТКА НА УЧАСТКАХ ОРИЕНТИРОВАНИЯ	контактная станция	КП	контактно	Участники должны отметиться самостоятельно
ОТСЕЧКА НА ЭТАПЕ	контактная станция	перед входом РЗ этапа	контактно	Участники должны отметиться самостоятельно после выполнения п. 1.4.7
СНЯТИЕ С ЭТАПА	контактная станция «СНЯТИЕ»	у судьи на выходе из РЗ этапа	контактно	Участники должны отметиться самостоятельно

Крепление контактного ЧИПа рекомендуется на ЛЕВОМ предплечье.

## Перечень, параметры, оборудование этапов и условия их прохождения

### СТАРТ.

#### Этап 1. Переправа методом "вертикальный маятник". КВ = 4 мин.

##### Оборудование этапа:

ИС – БЗ1, КЛ – начало ОЗ.

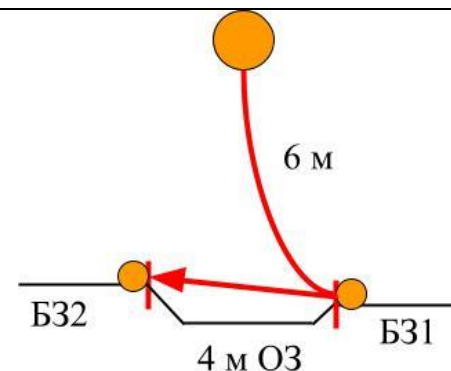
Судейские перила.

ЦС – БЗ2, КЛ – окончание ОЗ.

КОД – вдоль нитки этапа.

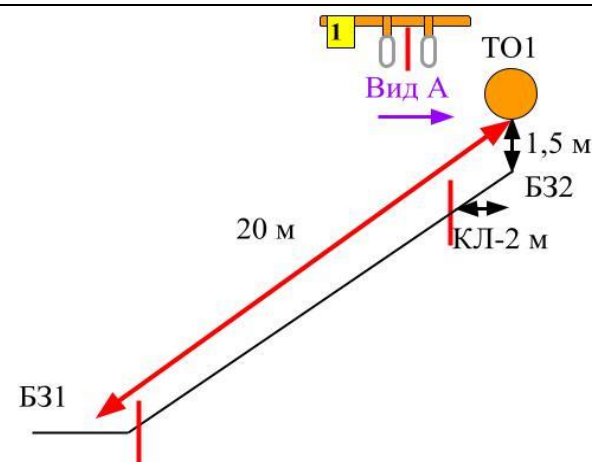
Действия: Движение по п. 7.15, 7.15.2(а).

Обратное движение: по п.п. 7.15, 7.15.2(а) или по КОД.



#### Блок этапов 2-3. Подъём по склону - Спуск по склону. КВ = 6 мин.

Участник проходит этапы 2,3 последовательно.



#### Этап 2. Подъём по склону

##### Оборудование этапа:

ИС – БЗ1, КЛ – начало ОЗ.

Судейские перила.

ЦС – БЗ2, ТО1 – 2 судейских карабина, КЛ – окончание ОЗ.

Действия: Движение по п. 7.10.

Обратное движение: по п. 7.10.

#### Этап 3. Спуск по склону

##### Оборудование этапа:

ИС – БЗ2, ТО1 – 2 судейских карабина, КЛ – начало ОЗ.

Судейские перила.

ЦС – БЗ1, КЛ – окончание ОЗ.

Действия: Движение по п. 7.10.

Обратное движение: по п. 7.10.

**Этап 4. Навесная переправа КВ = 5 мин.**

**Оборудование этапа:**

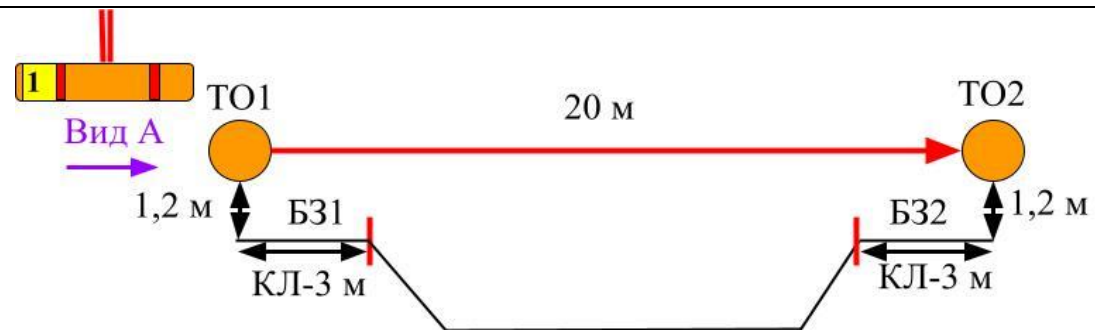
ИС – БЗ1, ТО1 – горизонтальная опора, КЛ – начало ОЗ.

Судейские двойные перила.

ЦС – БЗ2, ТО2 – горизонтальная опора, КЛ – окончание ОЗ.

**Действия:** Движение по п. 7.9.

**Обратное движение:** по п. 7.9.



**ФИНИШ.**

**Чемпионат города Екатеринбурга по спортивному туризму среди мужчин/женщин на пешеходных дистанциях**  
**Областные соревнования по спортивному туризму среди мужчин/женщин на пешеходных дистанциях**  
**Городские соревнования по спортивному туризму среди юношей/девушек 14-15 лет на пешеходных дистанциях**  
**Областные соревнования по спортивному туризму среди юношей/девушек 14-15 лет на пешеходных дистанциях**

полигон «Перегон», 4 км на восток от пос. Северка,

Дата проведения: 11-12 октября 2025 г.

## **УСЛОВИЯ СОРЕВНОВАНИЙ В ДИСЦИПЛИНЕ «ДИСТАНЦИЯ – ПЕШЕХОДНАЯ – СВЯЗКА» (СПРИНТ)**

Класс дистанции: 2

Количество технических этапов: 4

ОКВ: 60 мин.

Длина дистанции указана на схеме дистанции.

- Соревнования проводятся в соответствии с Правилами вида спорта «Спортивный туризм», раздела 3, части 7. Далее пункт правил указанный в условиях этапа.
- По п. 6.2.8(б)
- По п.1.6.8 лидирование разрешено.
- По п.1.3.1.4 обеспечение участника ВКС не требуется
- По п. 1.3.6: допускается перемещение участника по КОД и/или ПОД как в сторону ИС, так и в сторону ЦС этапа, при этом участники, начавшие движение по ПОД в ОЗ этапа или начавшие движение по КОД, обязаны достичь ИС данного этапа.
- По п. 1.3.11 все карабины, предоставленные в качестве ТО – неразъёмные.
- На соревнованиях применяется система электронной отметки SFR. Порядок работы с отметкой на дистанции:

	Станция отметки	Место расположения	Расстояние от станции до чипа, при котором происходит отметка	Примечание
СТАРТ	контактная станция	на линии старта	контактно	Участники должны отметить самостоятельно после третьего звукового сигнала стартовых часов
ПРОХОЖДЕНИЕ ЭТАПА	контактная станция	на входе РЗ этапа	контактно	Участники должны отметить самостоятельно
ОТСЕЧКА НА ЭТАПЕ	контактная станция	перед входом РЗ этапа	контактно	Участники должны отметить самостоятельно после выполнения п. 1.4.7
СНЯТИЕ С ЭТАПА	контактная станция «СНЯТИЕ»	у судьи на выходе из РЗ этапа	контактно	Участники должны отметить самостоятельно
ФИНИШ	контактная станция	на линии финиша	контактно	Участники должны отметить самостоятельно

Крепление контактного ЧИПа рекомендуется на ЛЕВОМ предплечье.

# Перечень, параметры, оборудование этапов и условия их прохождения

## СТАРТ.

### Этап 1. Переправа методом "вертикальный маятник". КВ = 5 мин.

#### Оборудование этапа:

ИС – БЗ1, КЛ – начало ОЗ.

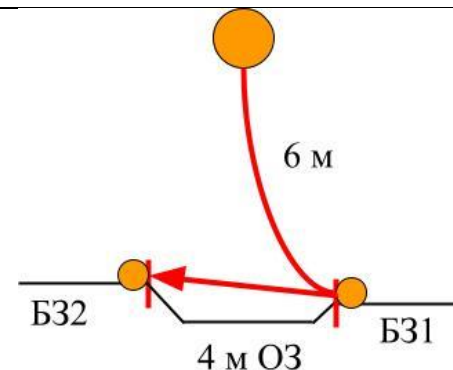
Судейские перила.

ЦС – БЗ2, КЛ – окончание ОЗ.

КОД – вдоль нитки этапа.

Действия: Движение по п. 7.15, 7.15.2(а).

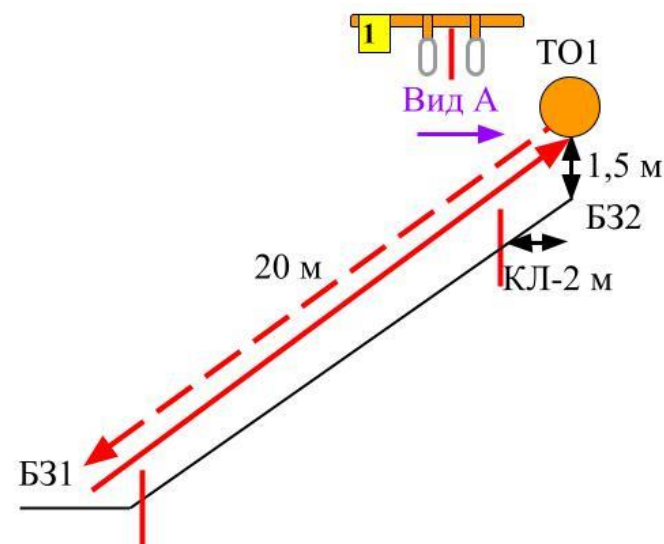
Обратное движение: по п.п.7.15, 7.15.2(а) или по КОД.



### Блок этапов 2-3. Подъём по склону - Спуск по склону. КВ = 8 мин.

Участники проходят блок этапов в следующем порядке:

- 1) проходят этап 2;
- 2) проходят этап 3.



### Этап 2. Подъём по склону

#### Оборудование этапа:

ИС – БЗ1, КЛ – начало ОЗ.

Судейские перила.

ЦС – БЗ2, ТО1 – 2 судейских карабина, КЛ – окончание ОЗ.

Действия: Движение по п. 7.10.

Обратное движение: по п.7.10.

### Этап 3. Спуск по склону

#### Оборудование этапа:

ИС – БЗ2, ТО1 – 2 судейских карабина, КЛ – начало ОЗ.

ЦС – БЗ1, КЛ – окончание ОЗ.

ПОД – Судейские перила.

Действия: Организация перил по п.7.6. Движение по п.7.10. Снятие перил по п.7.6.15.

Обратное движение: по п. 7.10 по своим перилам или по ПОД.

**Этап 4. Навесная переправа КВ = 6 мин.**

Оборудование этапа:

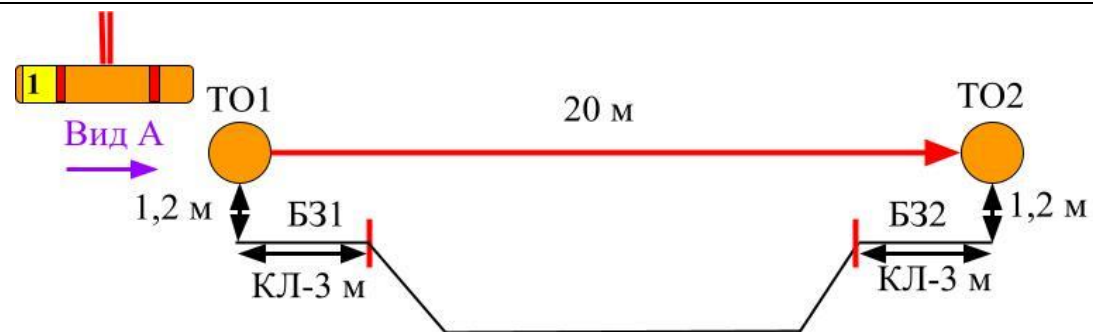
ИС – БЗ1, ТО1 – горизонтальная опора, КЛ – начало ОЗ.

Судейские двойные перила.

ЦС – БЗ2, ТО2 – горизонтальная опора, КЛ – окончание ОЗ.

Действия: Движение по п. 7.9.

Обратное движение: по п. 7.9.



**ФИНИШ.**

**Чемпионат города Екатеринбурга по спортивному туризму среди мужчин/женщин на пешеходных дистанциях**  
**Областные соревнования по спортивному туризму среди мужчин/женщин на пешеходных дистанциях**  
**Городские соревнования по спортивному туризму среди юношей/девушек 14-15 лет на пешеходных дистанциях**  
**Областные соревнования по спортивному туризму среди юношей/девушек 14-15 лет на пешеходных дистанциях**

полигон «Перегон», 4 км на восток от пос. Северка, Дата проведения: 11-12 октября 2025 г.

**УСЛОВИЯ СОРЕВНОВАНИЙ В ДИСЦИПЛИНЕ**  
**«ДИСТАНЦИЯ – ПЕШЕХОДНАЯ» (ДЛИННАЯ)**

- Класс дистанции: 3  
Количество технических этапов: 7  
ОКВ: 120 мин.  
Длина дистанции указана на схеме дистанции.
- Соревнования проводятся в соответствии с Правилами вида спорта «Спортивный туризм», раздела 3, части 7. Далее пункт правил указанный в условиях этапа.
  - По п. 6.2.8(б)
  - По п. 6.5.3
  - По п. 1.3.6: допускается перемещение участника по КОД и/или ПОД как в сторону ИС, так и в сторону ЦС этапа, при этом участники, начавшие движение по ПОД в ОЗ этапа или начавшие движение по КОД, обязаны достичь ИС данного этапа.
  - По п. 1.3.11 все карабины, предоставленные в качестве ТО – неразъёмные.
  - На соревнованиях применяется система электронной отметки SFR. Порядок работы с отметкой на дистанции:

	Станция отметки	Место расположения	Расстояние от станции до чипа, при котором происходит отметка	Примечание
СТАРТ	контактная станция	на линии старта	контактно	Участники должны отметить самостоятельно после третьего звукового сигнала стартовых часов
ПРОХОЖДЕНИЕ ЭТАПА	контактная станция	на входе РЗ этапа	контактно	Участники должны отметить самостоятельно
ОТМЕТКА НА УЧАСТКАХ ОРИЕНТИРОВАНИЯ	контактная станция	КП	контактно	Участники должны отметить самостоятельно
ОТСЕЧКА НА ЭТАПЕ	контактная станция	перед входом РЗ этапа	контактно	Участники должны отметить самостоятельно после выполнения п. 1.4.7
СНЯТИЕ С ЭТАПА	контактная станция «СНЯТИЕ»	у судьи на выходе из РЗ этапа	контактно	Участники должны отметить самостоятельно
ФИНИШ	контактная станция	на линии финиша	контактно	Участники должны отметить самостоятельно

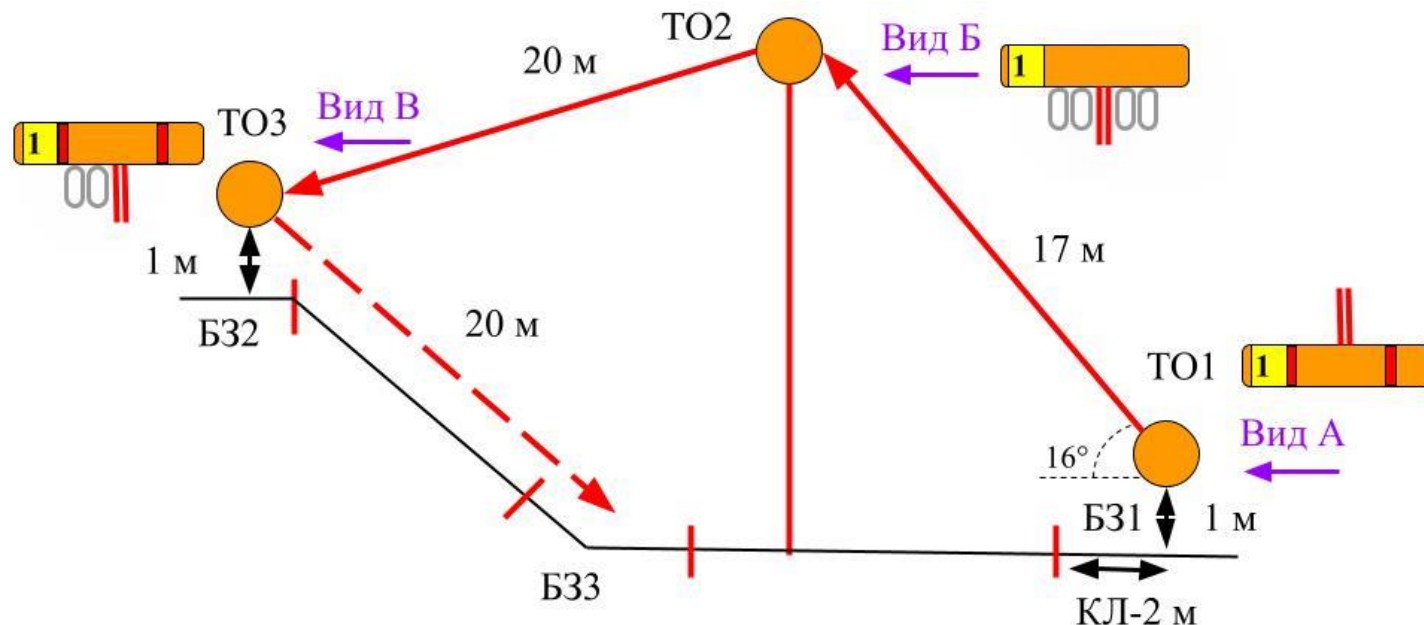
Крепление контактного ЧИПа рекомендуется на ЛЕВОМ предплечье.

## Перечень, параметры, оборудование этапов и условия их прохождения

**СТАРТ.**

**Блок этапов 1-3. Подъём по наклонной навесной переправе - Навесная переправа - Спуск по склону. КВ = 10 мин.**

Участник проходит этапы 1,2,3 последовательно.



### Этап 1. Подъём по наклонной навесной переправе

Оборудование этапа:

ИС – БЗ1, КЛ – начало ОЗ, ТО1 – горизонтальная опора.

Судейские двойные перила.

ЦС – ОЗ, ТО2 – 4 судейских карабина.

Действия: Движение по п.7.9, 7.9.4(а).

Обратное движение: по п.7.9 с дополнительной самостраховкой по п.7.9.4(б) к своим перилам.

### Этап 2. Навесная переправа

Оборудование этапа:

ИС – ОЗ, ТО2 – 4 судейских карабина.

Судейские двойные перила.

ЦС – БЗ2, ТО3 – 2 судейских карабина, КЛ – окончание ОЗ.

Действия: Движение по п.7.9.

Обратное движение: по п.7.9.

### Этап 3. Спуск по склону

Оборудование этапа:

ИС – БЗ2, ТО3 – 2 судейских карабина, КЛ – начало ОЗ.

ЦС – БЗ3, КЛ – окончание БЗ.

КОД – вдоль нитки этапа.

Действия: Организация перил по п.7.6. Движение по п.7.10. Снятие перил по п.7.6.15.

Обратное движение: по п. 7.10 по своим перилам или по КОД.



#### **Этап 4. Подъём по склону КВ = 4 мин.**

Оборудование этапа:

ИС – БЗ1, КЛ – начало ОЗ.

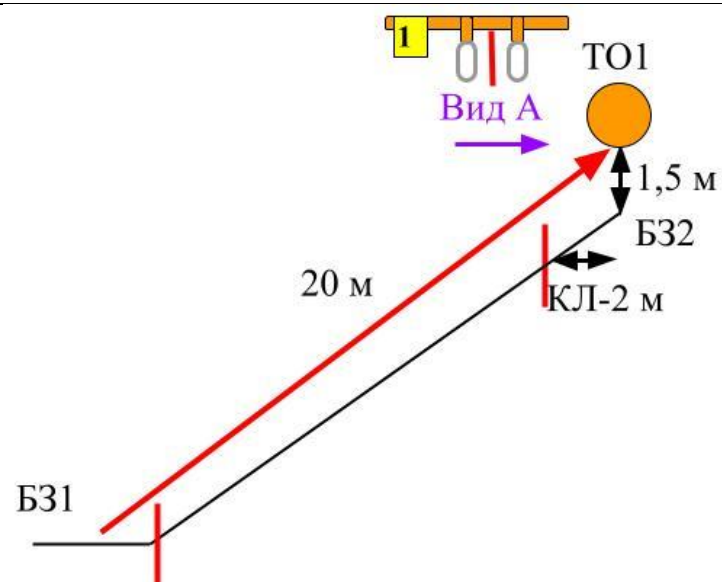
ППС – судейский карабин.

ЦС – БЗ2, ТО1 – 2 судейских карабина, КЛ – окончание ОЗ.

ПОД – судейские перила.

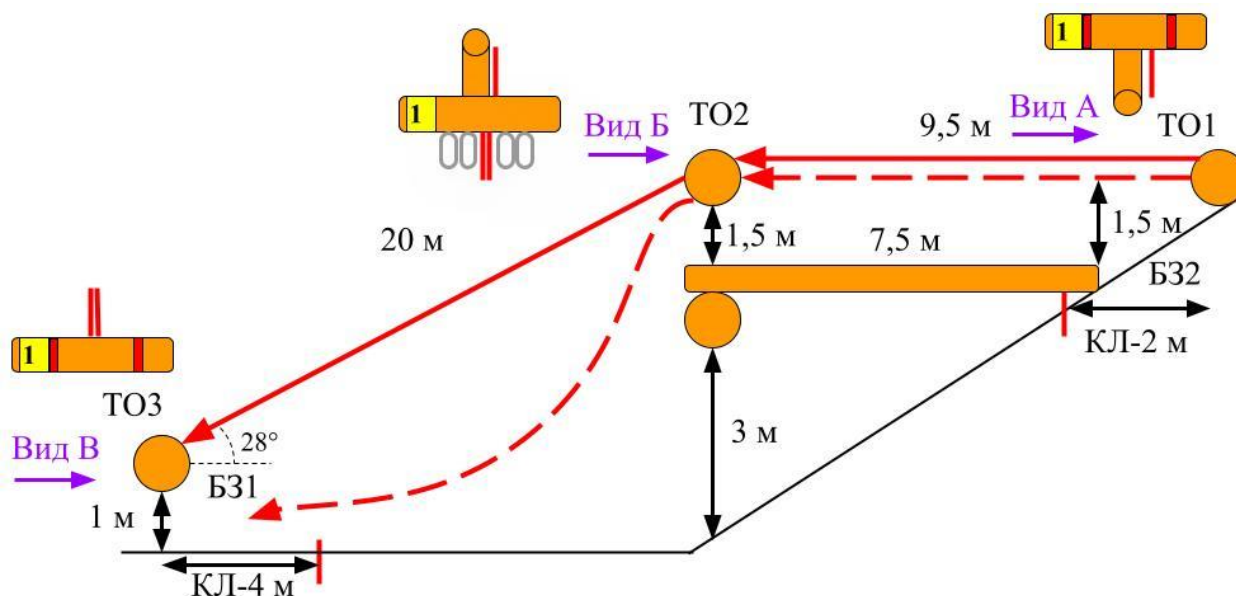
Действия: Движение по п. 7.10

Обратное движение: по п.7.10 по своим перилам, либо по ПОД.



#### **Блок этапов 5-6. Переправа по бревну методом «горизонтальный маятник» - Спуск по наклонной навесной переправе. КВ = 12 мин.**

Участник проходит этапы 5,6 последовательно.



<b>Этап 5. Переправа по бревну методом «горизонтальный маятник»</b>	<b>Этап 6. Спуск по наклонной навесной переправе</b>
<p><u>Оборудование этапа:</u>  ИС – БЗ2, ТО1 – горизонтальная опора, КЛ – начало ОЗ.  Судейские перила.  ЦС – ОЗ, ТО2 – 4 судейских карабина,  <u>Действия:</u> Организация перил по п.7.6. Движение по п.7.14. с дополнительной самостраховкой по 7.8.1 к судейским перилам. Снятие перил по п. 7.6.15. с ЦС этапа 5, с ЦС блока этапов 5-6, при движении по этапу 6.  <u>Обратное движение:</u> по 7.8 по судейским перилам.</p>	<p><u>Оборудование этапа:</u>  ИС – ОЗ; ТО2 – 4 судейских карабина.  Судейские двойные перила.  ЦС – БЗ1, ТО3 – горизонтальная опора, КЛ – окончание БЗ.  <u>Действия:</u> Организация перил для дополнительной самостраховки по п. 7.6. Движение по п.п.7.9, 7.9.4(б) к своим перилам. Снятие перил для дополнительной самостраховки по п. 7.6.15.  <u>Обратное движение:</u> по п.7.9, 7.9.4(а).</p>

**Этап 7. Навесная переправа КВ = 4 мин.**

Оборудование этапа:  
ИС – БЗ1, ТО1 – горизонтальная опора, КЛ – начало ОЗ.  
Судейские двойные перила.  
ЦС – БЗ2, ТО2 – горизонтальная опора, КЛ – окончание ОЗ.  
Действия: Движение по п. 7.9.  
Обратное движение: по п. 7.9.

**ФИНИШ.**

**Чемпионат города Екатеринбурга по спортивному туризму среди мужчин/женщин на пешеходных дистанциях**  
**Областные соревнования по спортивному туризму среди мужчин/женщин на пешеходных дистанциях**  
**Городские соревнования по спортивному туризму среди юношей/девушек 14-15 лет на пешеходных дистанциях**  
**Областные соревнования по спортивному туризму среди юношей/девушек 14-15 лет на пешеходных дистанциях**

полигон «Перегон», 4 км на восток от пос. Северка,

Дата проведения: 11-12 октября 2025 г.

**УСЛОВИЯ СОРЕВНОВАНИЙ В ДИСЦИПЛИНЕ**  
**«ДИСТАНЦИЯ – ПЕШЕХОДНАЯ – СВЯЗКА» (СПРИНТ)**

Класс дистанции: 3

Количество технических этапов: 7

ОКВ: 60 мин.

Длина дистанции указана на схеме дистанции.

- Соревнования проводятся в соответствии с Правилами вида спорта «Спортивный туризм», раздела 3, части 7. Далее пункт правил указанный в условиях этапа.
- По п. 6.2.8(б)
- По п.1.6.8 лидирование разрешено.
- По п.1.3.1.4 обеспечение участника ВКС не требуется
- По п. 1.3.6: допускается перемещение участника по КОД и/или ПОД как в сторону ИС, так и в сторону ЦС этапа, при этом участники, начавшие движение по ПОД в ОЗ этапа или начавшие движение по КОД, обязаны достичь ИС данного этапа.
- По п. 1.3.11 все карабины, предоставленные в качестве ТО – неразъёмные.
- На соревнованиях применяется система электронной отметки SFR. Порядок работы с отметкой на дистанции:

	Станция отметки	Место расположения	Расстояние от станции до чипа, при котором происходит отметка	Примечание
СТАРТ	контактная станция	на линии старта	контактно	Участники должны отметить самостоятельно после третьего звукового сигнала стартовых часов
ПРОХОЖДЕНИЕ ЭТАПА	контактная станция	на входе РЗ этапа	контактно	Участники должны отметить самостоятельно
ОТСЕЧКА НА ЭТАПЕ	контактная станция	перед входом РЗ этапа	контактно	Участники должны отметить самостоятельно после выполнения п. 1.4.7
СНЯТИЕ С ЭТАПА	контактная станция «СНЯТИЕ»	у судьи на выходе из РЗ этапа	контактно	Участники должны отметить самостоятельно
ФИНИШ	контактная станция	на линии финиша	контактно	Участники должны отметить самостоятельно

Крепление контактного ЧИПа рекомендуется на ЛЕВОМ предплечье.

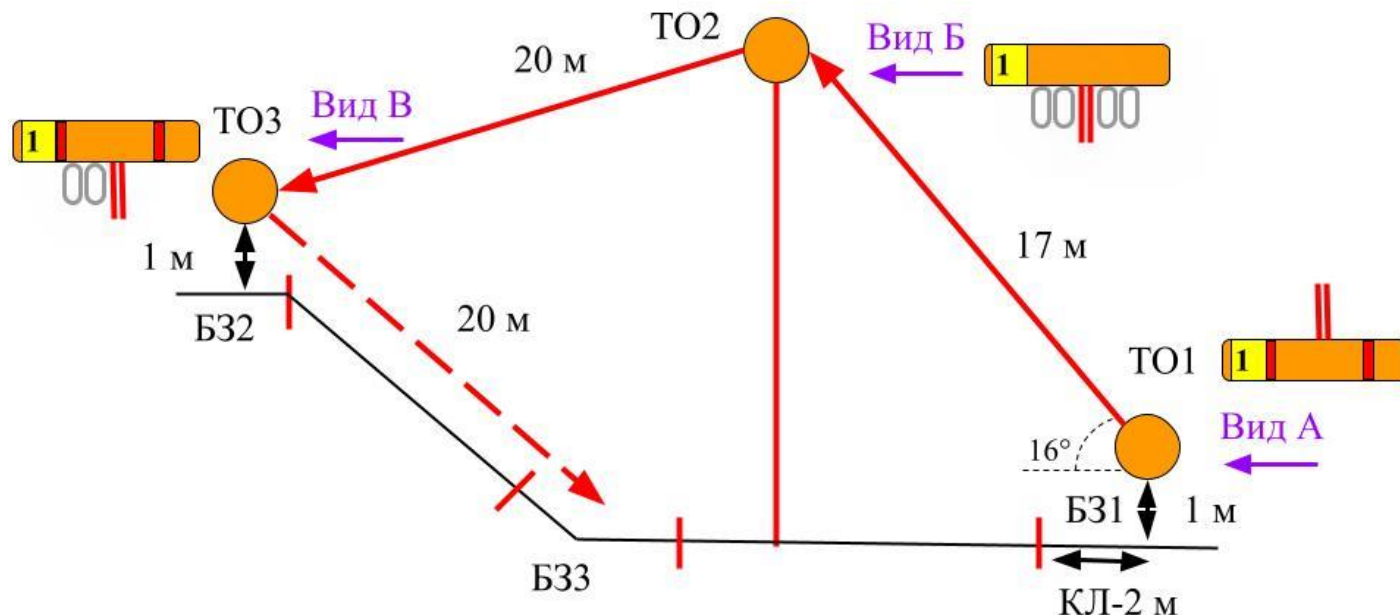
## Перечень, параметры, оборудование этапов и условия их прохождения

### СТАРТ.

#### **Блок этапов 1-3. Подъём по наклонной навесной переправе - Навесная переправа Спуск по склону. КВ = 12 мин.**

Участники проходят блок этапов в следующем порядке:

- 1) проходят этапы 1,2 последовательно;
- 2) проходят этап 3.



#### **Этап 1. Подъём по наклонной навесной переправе**

##### Оборудование этапа:

ИС – БЗ1, ТО1 – горизонтальная опора, КЛ – начало ОЗ.

Судейские двойные перила.

ЦС – ОЗ, ТО2 – 4 судейских карабина.

Действия: Движение по п.7.9, 7.9.4.4.

Обратное движение: по п.7.9, 7.9.4(в).

#### **Этап 2. Навесная переправа**

##### Оборудование этапа:

ИС – ОЗ, ТО2 – 4 судейских карабина.

Судейские двойные перила.

ЦС – БЗ2, ТО3 – 2 судейских карабина,

КЛ – окончание ОЗ.

Действия: Движение по п.7.9.

Обратное движение: по п.7.9.

#### **Этап 3. Спуск по склону**

##### Оборудование этапа:

ИС – БЗ2, ТО3 – 2 судейских карабина, КЛ – начало ОЗ.

ЦС – БЗ3, КЛ – окончание ОЗ.

КОД – вдоль нитки этапа.

Действия: Организация перил по п.7.6. Движение по п.7.12.

Снятие перил по п.7.6.15.

Обратное движение: по п. 7.10 по своим перилам или по КОД.

#### Этап 4. Подъём по склону КВ = 8 мин.

ИС – БЗ1, КЛ – начало ОЗ.

ППС – судейский карабин.

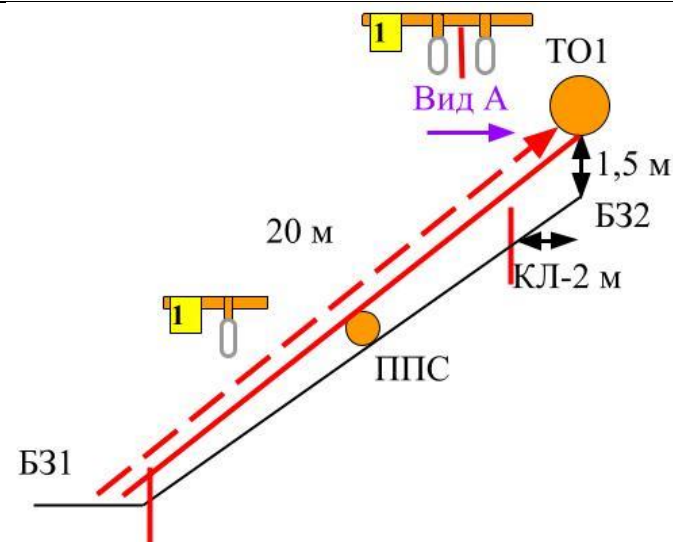
ЦС – БЗ2, ТО1 – 2 судейских карабина, КЛ – окончание ОЗ.

ПОД - судейские перила.

Действия: Движение первого участника по п.7.4. Организация перил по п.7.6.

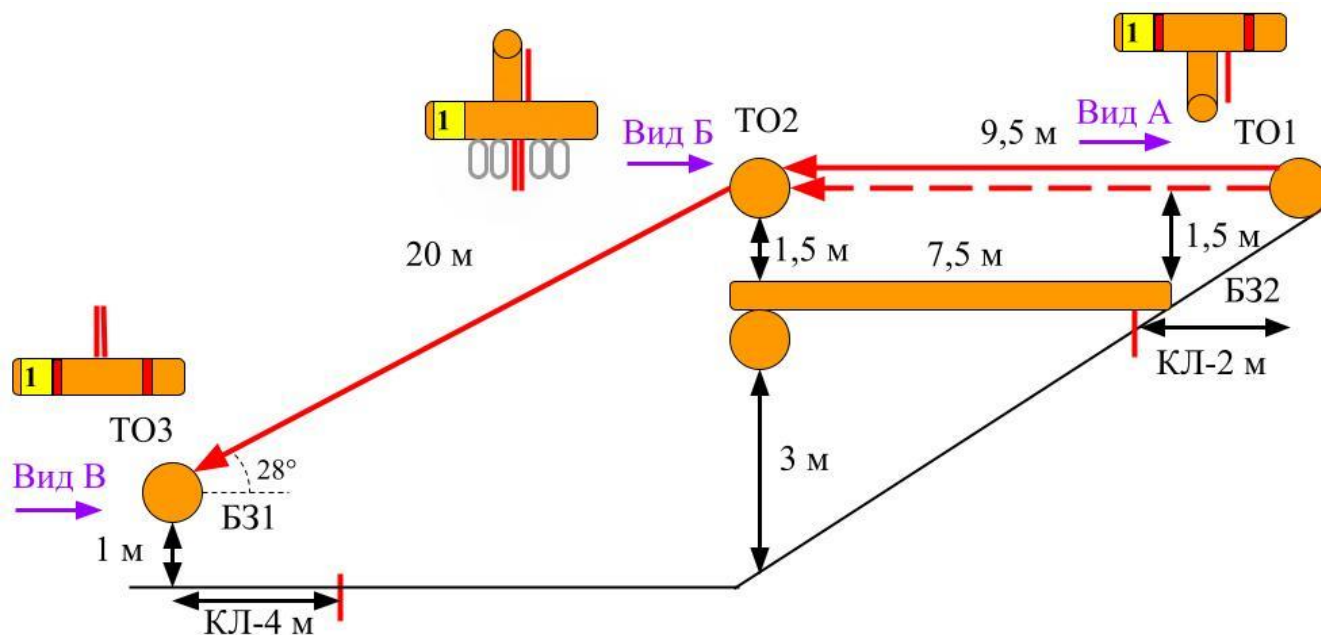
Движение второго участника по п. 7.11, 7.11.1(б). Снятие перил по п.7.6.17.

Обратное движение: по п.7.10 по своим перилам либо по ПОД.



#### Блок этапов 5-6. Переправа по бревну - Спуск по наклонной навесной переправе КВ = 12 мин.

Участники проходят этапы 5, 6 последовательно.



<p><b>Этап 5. Переправа по бревну</b></p> <p><u>Оборудование этапа:</u>  ИС – БЗ2, ТО1 – горизонтальная опора, КЛ – начало ОЗ.  Судейские перила.  ЦС – ОЗ, ТО2 – 4 судейских карабина.</p> <p><u>Действия:</u> Движение первого участника по п. 7.8. по судейским перилам. Организация перил по п. 7.6. Движение второго участника по п. 7.8. по командным перилам.</p> <p>Снятие перил по п. 7.6.15. с ЦС этапа 5, с ЦС блока этапов 5-6, при движении по этапу 6.</p> <p><u>Обратное движение:</u> по 7.8 по командным или судейским перилам.</p>	<p><b>Этап 6. Спуск по наклонной навесной переправе</b></p> <p><u>Оборудование этапа:</u>  ИС – ОЗ; ТО2 – 4 судейских карабина.  Судейские перила.  ЦС – БЗ1, ТО1 – горизонтальная опора, КЛ – окончание БЗ.</p> <p><u>Действия:</u> Движение по п. 7.9, 7.9.4(в).</p> <p><u>Обратное движение:</u> по п. 7.9, 7.9.4(а) (допускается без сопровождения).</p>
--	--

### **Этап 7. Навесная переправа КВ = 5 мин.**

#### Оборудование этапа:

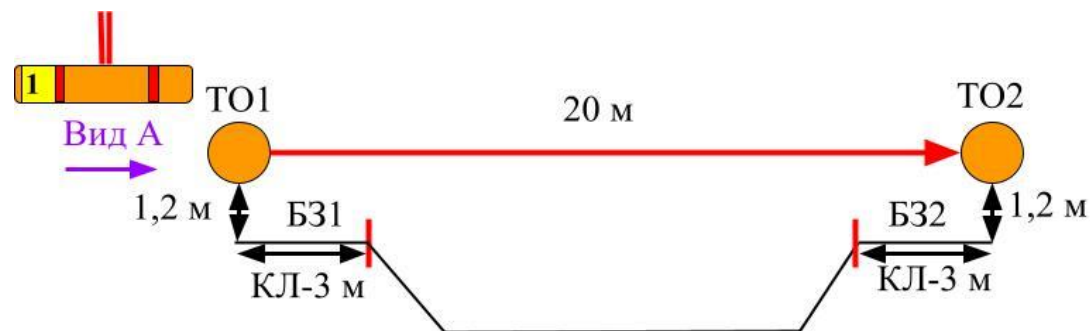
ИС – БЗ1, ТО1 – горизонтальная опора, КЛ – начало ОЗ.

Судейские двойные перила.

ЦС – БЗ2, ТО2 – горизонтальная опора, КЛ – окончание ОЗ.

Действия: Движение по п. 7.9.

Обратное движение: по п. 7.9.



**ФИНИШ.**