

# ОРГАНИЗАТОРЫ

- Министерство спорта России
- Федерация спортивного ориентирования России
- Министерство физической культуры и спорта Забайкальского края
- ГУ «Региональный центр спортивной подготовки» Забайкальского края
- РОО «Федерация спортивного ориентирования Забайкальского края»

## ГЛАВНАЯ СУДЕЙСКАЯ КОЛЛЕГИЯ

|                       |  |
|-----------------------|--|
| Главный судья         | Павлов А. Н. ССВК, Иркутская обл.                              |
| Главный секретарь     | Кочменёва Е. В. ССВК, Забайкальский край<br>[+7 924 270 54 24] |
| Зам. гл. судьи по СТО | Заикин В. В. ССВК, Алтайский край                              |
| Зам. гл. судьи по ИТ  | Трапезников А. А. ССВК, Хабаровский край                       |
| Директор соревнований | Кочменев М. М. ССВК, Забайкальский край<br>[+7 995 554 27 74]  |

Офис соревнований - г. ЧИТА, ул. АНГАРСКАЯ, д. 8

Телефон: [+7 995 554 2774]

Эл. почта: [orient755@yandex.ru]

Сайт: [www.o-заб.рф]

Telegram канал:



# ПЕРВЕНСТВО РОССИИ ВСЕРОССИЙСКИЕ СОРЕВНОВАНИЯ

## РЕГИОНАЛЬНЫЕ СОРЕВНОВАНИЯ «ЗЕЛЁНЫЙ ЛЕС-2023»

Информационный бюллетень №2



# Оглавление

## ОБЩАЯ ИНФОРМАЦИЯ

Комиссия по допуску..... 1

Местность..... 2

## ПРОГРАММА И УЧАСТНИКИ СОРЕВНОВАНИЙ

Программа..... 4

Участники..... 5

## Регистрация

Финансовые условия..... 6

Аренда чипов..... 7

## Транспорт и связь

Мобильная связь..... 8

Как добраться..... 9

## Проживание

Размещение участников..... 10

## Местность соревнований

«Молоковка»..... 12

«Карповка»..... 13

«Ернишный»..... 14



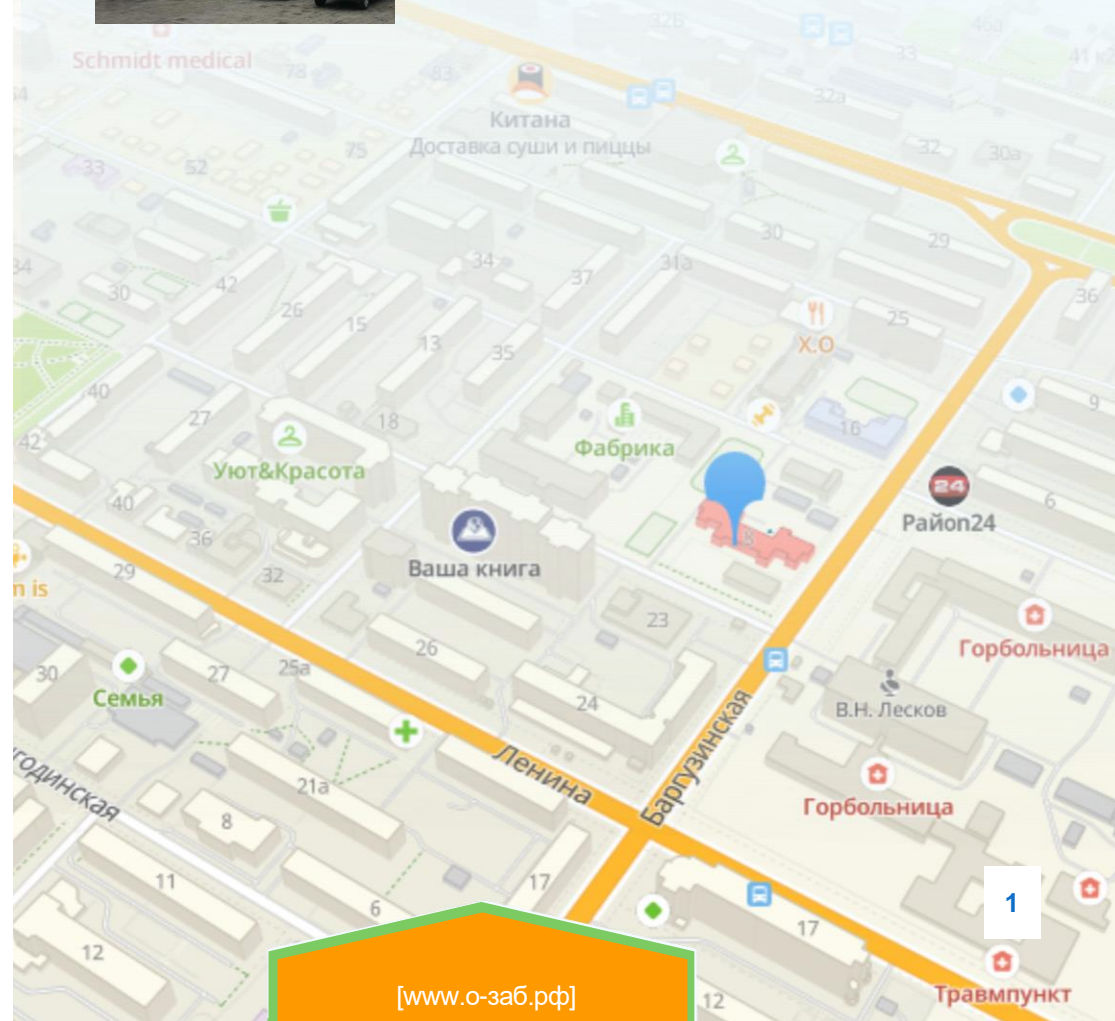
# ОБЩАЯ ИНФОРМАЦИЯ

## Место проведения комиссии по допуску



ГПОУ «Среднее специальное училище (техникум) олимпийского резерва» Забайкальского края, расположенное по адресу:

**г. Чита, ул. Ангарская, д.8.**





## Разнообразие ландшафтов

Соревнования проводятся в живописных окрестностях г. Читы, на небольшом удалении от центра города.

---

***Забайкалье великолепно. Это смесь Швейцарии, Дона и Финляндии.***

---

Чехов А.П. - письмо Лейкину Н. А., 20 июня 1890 г. Шилка под Горбицей



## Жемчужины Забайкалья

Организаторы соревнований приготовили самые живописные локации, наиболее полно характеризующие красоты Забайкальского края.

Дорога на Молоковский источник природной минеральной воды по праву признана одной из самых живописных, местами кажется, что ты затерялся в вековых лесах Канады. Здесь можно не только потренировать проприоцепцию на скалистых склонах, покрытых изумрудными мхами, но и насладиться бодрящей минеральной водой!

Лазоревые зеркала Карповских озёр не только отразят блестящие результаты изнурительных тренировок, но и смогут охладить жар ступней после финиша! Здесь, за 20 км от города, ощущается вполне карельский вайб, и городскому смогу и суете сюда точно не дотянуться, так что это отличное место, чтоб подзарядиться и душой, и телом.

Хрустальные ручьи, хвойные берега и целебный таёжный воздух сделают прохождение дистанций поистине незабываемым! А тем, кто покорит сопки хребта Черского и уцелеет в зарослях ерника и багульника, откроется панорамный вид на пойму реки Ингода, воспетой легендарной рок-группой «Калинов мост».



# Программа

## Первенство России. Всероссийские соревнования.

Сроки проведения с 20 по 24 июля 2023 г.

- 20.07 - день приезда (в т.ч. комиссия по допуску участников и тренировка)
- 21.07 – кросс-выбор .....0830121811Я
- 22.07 – кросс-эстафета – 2 человека .....0830061811Я
- 23.07 – кросс-лонг общий старт .....0830111811Я
- 24.07 – день отъезда

## Региональные соревнования «Зелёный лес»

- 20.07 - день приезда (в т.ч. комиссия по допуску участников и тренировка)
- 21.07 – кросс-выбор .....0830121811Я
- 22.07 – кросс-спринт .....0830011811Я
- 23.07 – кросс-лонг общий старт .....0830111811Я
- 24.07 – день отъезда



## Участники

### Первенство России

|                                      |                |               |
|--------------------------------------|----------------|---------------|
| юниоры, юниорки (до 24 лет) [МЖ-23]  | 2000-2002 г.р. | Не ниже I     |
| юниоры, юниорки (до 21 года) [МЖ-20] | 2003-2004 г.р. | Не ниже I     |
| юноши, девушки (до 19 лет) [МЖ-18]   | 2005-2006 г.р. | Не ниже II    |
| юноши, девушки (до 17 лет) [МЖ-16]   | 2007-2008 г.р. | Не ниже III   |
| юноши, девушки (до 15 лет) [МЖ-14]   | 2009-2010 г.р. | Не ниже 1 юн. |

### Всероссийские соревнования

|                                     |                  |           |
|-------------------------------------|------------------|-----------|
| Мужчины, женщины (24 года и старше) | 1999 г. и старше | Не ниже I |
|-------------------------------------|------------------|-----------|

[Мужчины, женщины]

### Региональные соревнования

|                                      |                    |
|--------------------------------------|--------------------|
| Мальчики/девочки до 13 лет [МЖ-12]   | 2011-2012 г.р.     |
| Мальчики/девочки до 11 лет [МЖ-10]   | 2013 г.р. и младше |
| М/Ж новички [Открытая]               | 2006 г.р. и младше |
| Мужчины/женщины любители [МЖ-21]     | 2005 г.р. и старше |
| Мужчины/женщины до 50 лет [МЖ-40]    | 1974 - 1983 г.р.   |
| Мужчины/женщины до 60 лет [МЖ-50]    | 1964 - 1973 г.р.   |
| Мужчины/женщины 60 лет и ст. [МЖ-60] | 1963 г.р. и старше |

## Финансовые условия

Расходы по проезду, проживанию, питанию, страхованию участников, транспортных расходов, оплату заявочного взноса несут командирующие организации.

Заявочный взнос:

### Первенство России.

- МЖ 14, 16, 18, 20, 23 .....1200 руб. / с чел.

### Всероссийские соревнования.

- Мужчины, женщины .....1650 руб. / с чел.

### Региональные соревнования «Зелёный лес»

- МЖ 21, 40, 50, 60+ .....200 руб. / с чел. в день
- МЖ 10, 12, Открытая .....150 руб. / с чел. в день

Для получения отчетных документов за целевой заявочный взнос оплата производится путем перечисления денежных средств по реквизитам, указанным ниже. Оплату по перечислению необходимо произвести **до 10 июля 2023 года**. Документы выписываются на лицо (организацию), от имени которого (ой) производятся перечисления. Организации заранее оформляют отчетные документы и приезжают на соревнования с оформленными договорами и актами, подписанными руководителем организации и заверенные печатью.

Документы направлять на почту [Gelvi@ya.ru](mailto:Gelvi@ya.ru) с пометкой «**Название команды.Отчетные документы**»

Контактный телефон: +7 924 270 54 24



## РЕКВИЗИТЫ:

РОО ФСО ЗАБАЙКАЛЬСКОГО КРАЯ  
ИНН 7536107069 ОГРН 1107500000013

### Банк:

ЧИТИНСКОЕ ОТДЕЛЕНИЕ N8600 ПАО СБЕРБАНК

БИК 047601637

р/с **40703.810.5.74000000508**

к/с 30101.810.5.00000000637

В графе «назначение платежа» указывать «**Целевой заявочный взнос за участие в соревнованиях (указать соревнования, ФИО, название команды), НДС не облагается.**».

### Транспортные расходы

Доставка участников к местам проведения соревнований - 100 руб.\чел. в день. Для перевозки спортсменов списки участников с контактами ответственного лица необходимо заранее направить на почту [Gelvi@ya.ru](mailto:Gelvi@ya.ru) с пометкой «Название команды.Транспорт».

**По отдельной заявке возможна встреча команд в аэропорту.**

### Аренда чипов

Стоимость аренды бесконтактного чипа SportIDENT на 3 дня соревнований – 150 руб.

# Транспорт и связь

В Забайкальском крае работает 4 оператора сотовой связи

Мегафон\*

МТС

Yota

Beeline

\* Оператор сотовой связи Мегафон выступает партнером соревнований и размещает в районах проведения соревнований дополнительное коммуникационное оборудование для улучшения качества связи.



## Как добраться?



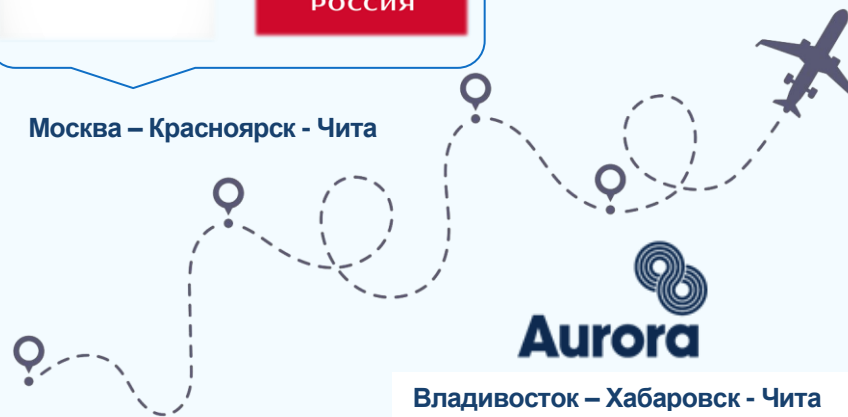
Москва – Чита  
Новосибирск - Чита



Москва – Чита  
Екатеринбург - Чита



Москва – Красноярск - Чита



Владивосток – Хабаровск - Чита



№40 Аэропорт – ЖД вокзал





# Проживание и питание

## Размещение участников

- Общежитие при ГПОУ «ССУ(т)ОР Забайкальского края»

г. Чита, ул. Ангарская, д.8

45 мест 650 руб. возможно от 750 руб.

- Гостиница при ГБУ «СШОР №1» Забайкальского края

г. Чита, ул. Забайкальского рабочего, д.16, Спортивный комплекс «Багульник»

35 мест 650 руб. возможно от 750 руб.

- Гостиница при ГБУ «СШОР №2» Забайкальского края

г. Чита, ул. Г. Белика, д.29, Ледовый дворец

35 мест 650 руб. возможно от 750 руб.

- Гостиница при ГБУ «СШОР по боксу» Забайкальского края

г. Чита, ул. Нагорная, д.91

32 места 650 руб. возможно от 750 руб.



## Размещение в гостиницах города

- Гостиничный комплекс «Гранд-Сити»

г. Чита, ул. Бутина, д. 6.

200 мест 1000 руб. 950 руб.

Заявки на размещение направлять Кочmeneвой Елене Викторовне с пометкой «Название команды.Проживание».

e-mail: [gelvi@ya.ru](mailto:gelvi@ya.ru)

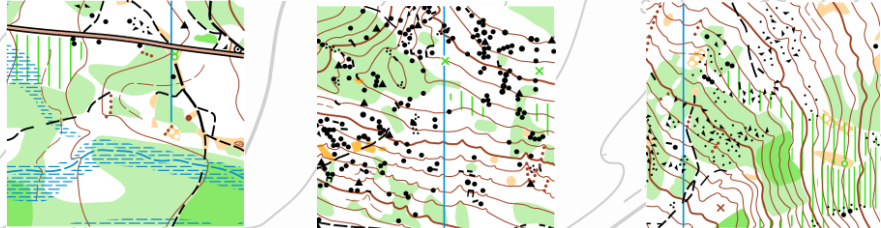
+7 924 270 5424



# Местность соревнований

## Кросс-выбор

### схема «Минеральный источник Молоковка»



Соревнования пройдут в районе минерального источника - «Молоковка», в лесном массиве, что находится в 20 км от центра города Читы.

Рельеф – горный, куполообразный, с элементами водной эрозии на склонах.

Местность от слабопересеченной до сильнопересеченной, с перепадом высот на склоне до 200 м. На склонах присутствует большое количество валунов (высотой от 1 м. до 4 м.)

Растительность представлена, в большинстве своем, хвойными породами. Залесённость – 96%. Подлесок представлен кустами багульника (высотой от 0,5 до 2,0 метров) и ольхи. Проходимость – средняя. Травянистый покров небольшой. Грунт – твердый.

Дорожная сеть развита средне. Опасных мест нет.

Масштаб **1:10 000**, сечение рельефа 5 метров, подготовлена в 2014 году.

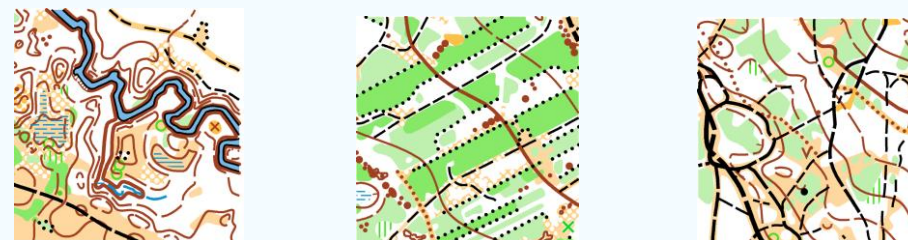
Автор: Бондаренко С.В. (г. Саяногорск), формат карты А4

Последняя корректировка местности – май 2023 года



## Кросс-эстафета 2 человека

### схема «озеро Карповское»



Соревнования пройдут в районе Карповского садоводства (п. Карповка), в 25 км на севере, от г. Читы.

Место расположение старта – в 1300 метрах по лесной дороге на юго-восток, от окраины Карповского садоводства.

В районе имеется два озера, у меньшего из них – будет расположен старт. Так же в районе имеется преодолимый канал с водой, и преодолимая речка в южной части карты.

Рельеф – пологий склон, с незначительной водной эрозией. Местность средне-пересеченная. Перепад высот на склоне до 55 метров на 1 км пути.

Растительность представлена, в большинстве своем, хвойными породами. Залесённость – 85 %. Подлесок выражен кустами багульника (высотой от 0,5 до 1,5 метров) и молодой сосной. Проходимость в основном – хорошая. Местами встречаются труднопроходимые участки.

Травянистый покров небольшой. Грунт – мягкий, песчаный

Дорожная сеть развита хорошо. Опасных мест нет.

Речка, которую будут преодолевать старшие группы – разной глубины. В основном по колено и меньше, но в заводях есть места с глубиной и по пояс. В большинстве мест речку можно перепрыгнуть.

По возможности, будут организованы небольшие переправы.

Масштаб **1:10 000**, сечение рельефа 2,5 метра, подготовлена в 2019 году

Автор: Поздеев С.М. (г. Томск), формат карты А4

Последняя корректировка местности – май-июнь 2023 года



# Местность соревнований

Кросс-лонг общий старт

схема «ручей Ернишный»



Соревнования пройдут в районе садоводств «Луч» и «Авиатор», в долине ручья Ернишный, что находится в 15 км от центра г. Читы на юго-востоке, недалеко от правого берега реки Ингода.

Местность - отрог Черского хребта. Рельеф - горный, куполообразный, со слабо выраженными элементами водной эрозии на склонах. Местность от слабопересеченной до сильнопересеченной, с перепадом высот на склоне до 118 м. Растительность, в основном, представлена хвойными породами и разнонаправленными посадками хвойных деревьев, различной проходимости. Данные посадки частично прочищены, а частично - очень плотные, что снижает проходимость. Залесённость - 95%. Подлесок представлен кустами багульника (высотой от 0,5 до 1,5 метров).

Проходимость - от хорошей, до труднопроходимых участков. Високотравье присутствует в долине ручья, и в заболоченных местах. Немногочисленные болота - на момент проведения соревнований могут быть сырыми, в зависимости от погодных условий. Грунт - твердый, песчаный. Дорожная сеть развита средне. Местами, на дорогах - присутствуют небольшие свалки мусора.

**Опасные места** могут представлять торчащие пеньки срубленного молодняка, высотой 5-10 см, в прочищенных посадках.

Масштаб **1:10 000**, сечение рельефа 5 метров, подготовлена в 2022-2023 годах

Автор: Пустовойтов И.М. (г. Барнаул), формат карты А4



# Он-лайн регистрация

Предварительная регистрация на соревнования осуществляется до 10.07.2023 по адресу - [https://orggeo.ru/event/o\\_zab2023](https://orggeo.ru/event/o_zab2023)

