

Первенство Киришского района по спортивному туризму
«дистанция – пешеходная»
Соревнования ТК «Ассоль» по спортивному туризму
"дистанция – пешеходная"

15 сентября 2024 г.

г. Кириши, Ленинградская область

Условия прохождения дистанций

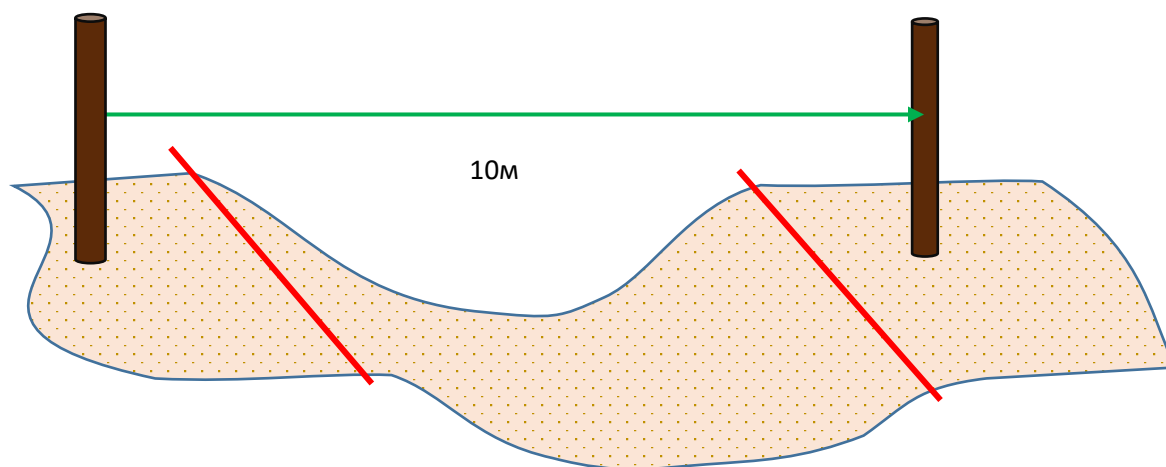
Дистанция – пешеходная короткая (спринт) 1 класса

Перечень этапов, оборудование и условия их прохождения. Количество этапов-4.
Длина дистанции-300 м. КВ – 10 минут.

СТАРТ

Этап 1. Навесная переправа

<i>Параметры и оборудование</i>							
l, м	$\alpha, ^\circ$	ИС и ЦС этапа	ТО		Расстояние от ТО до КЛ ОЗ		Расстояние от предыдущего этапа, м
			ИС	ЦС	ИС	ЦС	
10	-	БЗ	Вертикальная опора	Вертикальная опора	≥ 1	≥ 1	40
<i>Действия</i>							
По п. 7.9							
<i>Обратное движение</i>							
По п. 7.9							



**Первенство Киришского района по спортивному туризму
«дистанция – пешеходная»
Соревнования ТК «Ассоль» по спортивному туризму
"дистанция – пешеходная"**

15 сентября 2024 г.

г. Кириши, Ленинградская область

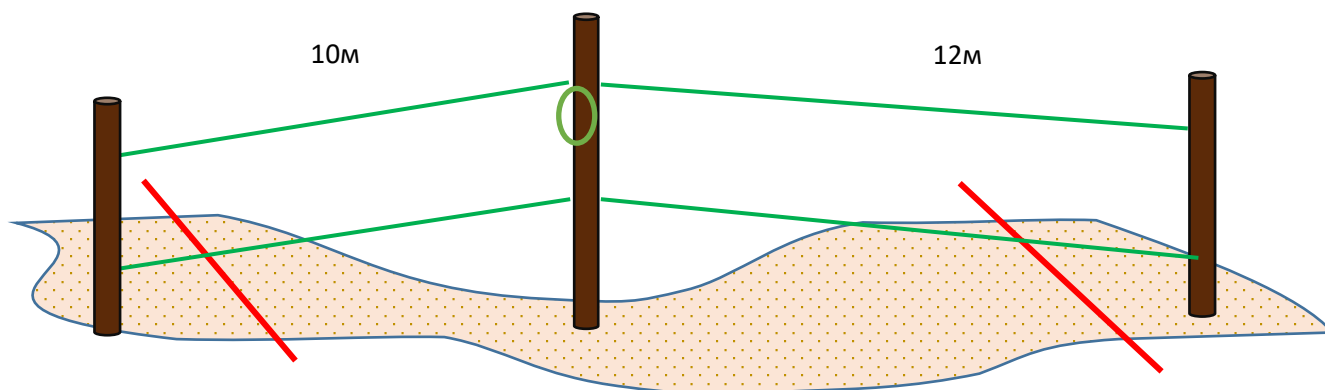
Блок этапов 2-3. Прохождение блока этапов происходит без потери самостраховки.

Этап 2. Переправа по судейским параллельным перилам с самостраховкой

<i>Параметры и оборудование</i>								
l, м	α, °	ИС этапа	ЦС этапа	ТО		Расстояние от ТО до КЛ ОЗ		Расстояние от предыдущего этапа, м
				ИС	ЦС	ИС	ЦС	
10	-	БЗ	ОЗ Локальная петля	Вертикальн ая опора	Локальная петля	≥ 1	0	80
Действия								
По п. 7.8, 1.3.1								
Обратное движение								
По п. 7.8								

Этап 3. Переправа по судейским параллельным перилам с самостраховкой

<i>Параметры и оборудование</i>								
l, м	α, °	ИС этапа	ЦС этапа	ТО		Расстояние от ТО до КЛ ОЗ		Расстояние от предыдущего этапа, м
				ИС	ЦС	ИС	ЦС	
12	-	ОЗ Локальная петля	БЗ	Локальная петля	Вертикальная опора	0	≥ 1	80
Действия								
По п. 7.8, 1.3.1								
Обратное движение								
По п. 7.8								



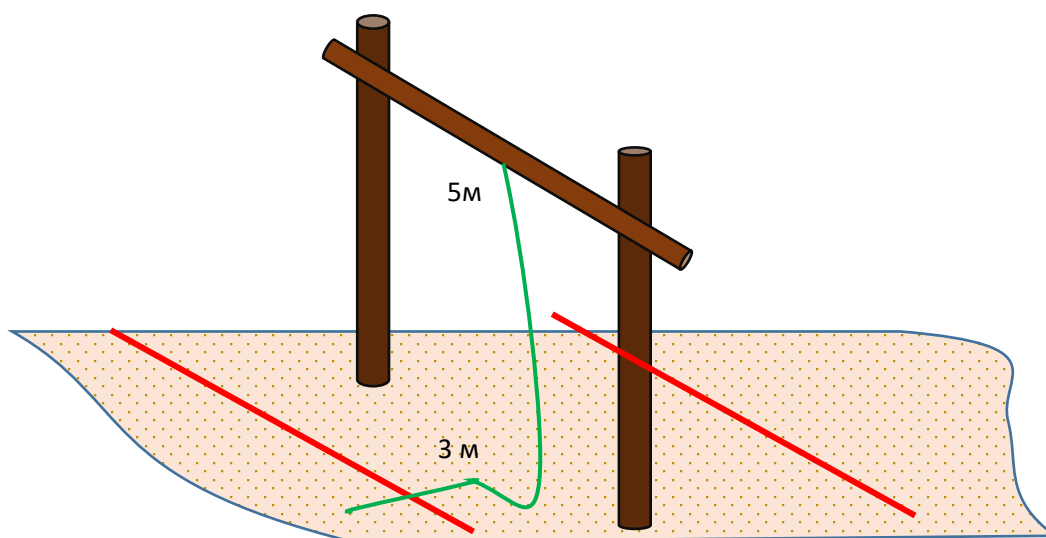
**Первенство Киришского района по спортивному туризму
«дистанция – пешеходная»
Соревнования ТК «Ассоль» по спортивному туризму
"дистанция – пешеходная"**

15 сентября 2024 г.

г. Кириши, Ленинградская область

Этап 4. Переправа методом «вертикальный маятник»

<i>Параметры и оборудование</i>						
Н, м	L, м	ИС и ЦС этапа	ТО			Расстояние от предыдущего этапа, м
				ИС	ЦС	
5	2	БЗ	Горизонтальная опора	КЛ	КЛ	150
<i>Действия</i>						
По п. 7.15.						
<i>Обратное движение</i>						
По КОХ						



ФИНИШ. Расстояние от предыдущего этапа 20 м.

Начальник дистанции _____ / Голле А.Ю. СС2К /